

M E S T O S E R E Ď

Námestie republiky 1176/10, 926 01 Sered'

Číslo: 16779/ ÚPaSP 1312/2023
67/7032/2024

V Seredi dňa 30. 4. 2024

Ú Z E M N É R O Z H O D N U T I E

Navrhovateľ **Slovak Telekom, a.s.**, so sídlom Bajkalská 28, 817 62 Bratislava, IČO: **35 763 469**, zastúpený spoločnosťou **Elkatel s.r.o.**, so sídlom Račianska 96, 831 02 Bratislava, IČO: **52 114 716**, podal dňa 1.12.2023 na Mestský úrad v Seredi, oddelenie územného plánovania a stavebného poriadku návrh na vydanie rozhodnutia o umiestnení stavby „**INS B2B FTTx SD Sered' Priemyselná**“, líniová stavba v kat. území Sered'.

Mesto Sered', stavebný úrad príslušný podľa § 117 ods.1 zákona č. 50/1976 Zb. o územnom plánovaní a stavebnom poriadku (stavebný zákon) v znení neskorších predpisov posúdil návrh podľa § 37 stavebného zákona, zosúladil stanoviská dotknutých orgánov, posúdil námietky a vyjadrenia účastníkov konania a vo veci rozhodol takto:

podľa § 39, § 39a stavebného zákona a § 4 Vyhlášky MŽP SR č. 453/2000 Z.z., ktorou sa vykonávajú niektoré ustanovenia stavebného zákona v y d á v a

rozhodnutie o umiestnení stavby

„INS B2B FTTx SD Sered' Priemyselná“

líniová stavba, kat, územie Sered'.

pre navrhovateľa: **Slovak Telekom, a.s., Bajkalská 28, 817 62 Bratislava, IČO: 35 763 469** v meste Sered' na uliciach Bratislavská, Trnavská cesta, Poľná, Kasárenská, Priemyselná, Letná, Jarná, Amazonská.

Popis stavby:

Predložená dokumentácia pre územné konanie rieši inžiniersku líniovú stavbu – rozšírenie verejnej elektronickej telekomunikačnej siete (VEKS) pre investora a telekomunikačného operátora - spoločnosť Slovak Telekom, a.s.. Cieľom plánu širokopásmového pripojenia je zabezpečiť internet s rýchlosťou stiahnutia dát minimálne 100 Mbit/s s možnosťou rozšírenia na 1 Gbit/s. Predmetom stavby je uloženie HDPE multirúr pre optickú infraštruktúru do zemných výkopov. Do položenej multirúry budú následne zafúknuté optické vlákna.

Základné údaje o telekomunikačnej trase :

Prepravované médium:

Dĺžka už existujúcej/položenej trasy: 4 890 m (modrá čiara vo výkresoch)

Dĺžka novobudovanej trasy: 11 210 m (červená čiara vo výkresoch)

Dĺžka pretlakov v trase: 186 m

- Primárna sieť

Trasa primárnej optickej siete začína v budove technologického objektu (TO) na ulici Poštová č. 1156/2. Od TO povedie trasa v existujúcej HDPE rúre v smere Poštová ulica, Námestie republiky, Milana Rastislava Štefánika, Dionýza Štúra po križovatku ulíc Trnavská cesta, Bratislavská, kde sa vybuduje spojka IMDSa. Od spojky bude trasa pokračovať v novo položenej multirúre v projektovanom výkop. Na realizáciu novej časti primárnej optickej siete použijeme multirúry 7x12mm, ktoré povedú k jednotlivým PODB typu ORU 3 SDF, alebo ORU 1 SDF. Do multirúry 7x12mm sa bude zafukovať optický minikábel. Trasa primárnej siete bude pokračovať Bratislavskou ulicou v súbehu s cestou 1/62 po spojku IMDSa. Od spojky IMDSa sa opäť využije existujúca HDPE rúra. V existujúcej HDPE rúre povedie trasa Bratislavskou, Priemyselnou a úsekom Poľnej ulice. Ďalej trasa pokračuje v novej multirúre na Poľnej, Trnavskej ceste až k areálu Poľnonákupu odkiaľ sa využije existujúca položená multi- rúra v areáli. Následne trasa pokračuje projektovaným výkopom popri žel. vlečke k ulici Kasárenská a ďalej po Kasárenskej ulici.

- Sekundárna sieť

Pre sekundárnu sieť sa do výkopu položia multirúry podľa potreby 1,2,4,7,12 až 24x7/4mm. Sekundárna sieť bude ukončená v zákazníckych bodoch (ZB), v chodbovom pasívnom optickom distribučnom bode ChPODB alebo v optickom distribučnom zariadení ODF 4, 8 alebo 12vl. zväzkom. Výkopy budú realizované prevažne v zeleni a v telese chodníka. Výkopy budú následne zasypané a uvedené do pôvodného stavu.

Existujúce HDPE rúry budú využívané z časti na ulici Bratislavská, Poľná a v celom úseku Južná ulica. Na Priemyselnej ulici sa budú realizovať len nové výkopy pre odbočenie trasy k pripájaným objektom. Nové trasy výkopov budú realizované na Bratislavskej, Poľnej, Trnavskej ceste a Kasárenskej ulici.

Celková dĺžka výkopov bude približne 11 211m. Pri vybudovaní optickej siete budeme križovať štátnu cestu I. triedy č. I/62, štátne cesty tretej triedy III/1331 a III/1332.

Súbehy a križovania s inými inžinierskymi sieťami budú po vytyčení riešené podľa príslušných noriem. Križovanie spevnených plôch sa prevedie podľa možností podvrátaním. V prípade nebezpečenstva kolízie s podzemnými vedeniami pri križovaní bude podvrátenie riešené prekopaním a uložením kábla do chráničky.

Pre umiestnenie a projektovú prípravu stavby sa určujú tieto podmienky :

1. Stavba bude umiestnená v súlade so spracovanou projektovou dokumentáciou pre územné rozhodnutie na stavbu „**INS B2B FTTx SD Sereď Priemyselná**“ - „Celkovej situácie na KM“, výkres č. N.0, v mierke 1:10 000, vypracovanej 11/2023 a situácií „Projektovaná trasa na KM“, výkresy č. N.1, N.2, N.3, N.4, N.5, N.6, N.7, N.8, N.9 v mierke 1:2000, vypracovaných 11/2023, ktoré sú neoddeliteľnou súčasťou územného rozhodnutia.
2. Pred začatím výkopových prác vytyčiť všetky dotknuté inžinierske siete ich správcami a dodržať ochranné a bezpečnostné pásma.

3. Križovania a súbegy vedení inžinierskych sietí riešiť v súlade s STN 73 6005 - Priestorová úprava vedenia technického vybavenia.
4. Rešpektovať ochranné pásma existujúcich podzemných a nadzemných vedení, resp. zabudovaných zariadení. V prípade nevyhnutného zásahu do ochranného pásma požiadať príslušný správny orgán o udelenie výnimky.
5. Stavebník je povinný dbať na to, aby pri uskutočňovaní stavebných prác nedošlo k spôsobeniu škody na cudzích nehnuteľnostiach a majetku.
6. Po ukončení výstavby stavbou narušený terén je stavebník povinný uviesť do pôvodného stavu.
7. **Dodržať podmienky vyplývajúce zo stanovísk dotknutých orgánov štátnej správy a organizácií :**

a. Ministerstvo dopravy Slovenskej republiky, Útvar vedúceho hygienika rezortu, Oddelenie oblastných hygienikov

č. 10835/2024/ÚVHR/18778 zo dňa 26.2.2024

Ministerstvo dopravy Slovenskej republiky, Útvar vedúceho hygienika rezortu, oddelenie oblastného hygienika Bratislava vydalo súhlasné záväzné stanovisko:

Na základe vyššie zisteného možno konštatovať, že z hľadiska ochrany verejného zdravia je stavebné riešenie predmetnej stavby navrhované podľa príslušných ustanovení zákona č. 355/2007 Z.z..

b. Okresné riaditeľstvo Hasičského a záchranného zboru v Galante

č. ORHZ-GA1-2023/00103-002 zo dňa 16.2.2023

Okresné riaditeľstvo Hasičského a záchranného zboru v Galante posúdilo projektovú dokumentáciu z hľadiska protipožiarnej bezpečnosti stavby pre stavebné konanie INS B2B FTT x SD Sered' Priemysel'ná, k.ú. Sered' a s projektovou dokumentáciou stavby súhlasí bez pripomienok.

Toto stanovisko nenahrádza stanovisko orgánu štátneho požiarneho dozoru pre konanie nasledujúce podľa zákona č. 50/1976 Zb. o územnom plánovaní a stavebnom poriadku (stavebný zákon) v znení neskorších predpisov.

c. Krajský pamiatkový úrad Trnava

č. KPUTT-2023/6335-2/20897/HOR zo dňa 15.3.2023

Krajský pamiatkový úrad Trnava vydal súhlasné záväzné stanovisko s podmienkami:

1. Termín začatia ako aj ukončenia výkopových prác súvisiacich s predmetnou líniovou stavbou požadujeme písomne ohlásiť najmenej s dvojtýždenným predstihom Krajskému pamiatkovému úradu Trnava. V ohlásení prosíme uviesť telefonický kontakt.
2. V prípade zistenia, resp. narušenia archeologických nálezov počas stavby musí nálezca alebo osoba zodpovedná za vykonávanie prác ihneď ohlásiť nález Krajskému pamiatkovému úradu Trnava priamo alebo prostredníctvom obce. Podľa § 40 ods. 3 pamiatkového zákona nález sa musí ponechať bez zmeny až do obhliadky krajským pamiatkovým úradom alebo ním poverenou odborne spôsobilou osobou, najmenej však tri pracovné dni odo dňa oznámenia nález. Do obhliadky krajským pamiatkovým úradom je nálezca povinný vykonať všetky nevyhnutné opatrenia na záchranu nález, najmä zabezpečiť ho proti poškodeniu, znehodnoteniu, zničeniu a odcudzeniu. Archeologický nález môže vyzdvihnúť a premiestniť z

pôvodného miesta a z nálezových súvislostí iba oprávnená osoba metódami archeologického výskumu. Na nálezy, ktoré sa nájdu počas stavby, sa vzťahuje § 127 zákona č. 50/1976 Zb. o územnom plánovaní a stavebnom poriadku v znení neskorších predpisov. Navrhovateľ povinný dodržať podmienky tohto rozhodnutia.

d. Slovenský pozemkový fond

č. SPFS87478/2023/740-003 SPFZ14899/2023 zo dňa 18.8.2023

SPF, Centrum stanovísk a vecných bremien súhlasí s vydaním územného rozhodnutia na pozemky v správe SPF podľa PD za podmienok:

- stavebník na dotknuté pozemky SR najneskôr do vydania kolaudačného rozhodnutia podá návrh na zriadenie vecného bremena do katastra nehnuteľností a informuje SPF o podaní návrhu na zriadenie vecného bremena do katastra nehnuteľností. Súčasťou zmluvy o zriadení vecného bremena bude na náklady stavebníka vyhotovený geometrický plán podľa skutočného vedenia a uloženia stavby,

- k realizácii stavby je potrebný súhlas súčasného užívateľa pozemkov SPF,

- po dokončení stavby budú pozemky SR dané do pôvodného stavu tak, aby mohli byť využívané na doterajší účel. V prípade spôsobenia škôd ich stavebník odstráni na svoje náklady,

SPF si týmto zároveň uplatňuje právo na primeranú jednorazovú náhradu za zriadenie vecného bremena.

e. Okresný úrad Galanta, Pozemkový a lesný odbor

č. OU-GA-PLO-2023/2023/003225-002 zo dňa 14.3.2023

Nakoľko parcely registra C-KNč. 2717/4, č. 2717/3, č. 2650/1, č. 4085/61, č. 2374/6, č. 2379/1, č. 2661/4, č. 2650/5, č. 2653/2, č. 2468/7, č. 2649/1, č. 2512/9, č. 2512/8, č. 2320/8, č. 2362/8, č. 2669/1, č. 2466/6, č. 2509/1, č. 2504/3, č. 2541/5 a č. 2557/2 sú v katastri nehnuteľností vedené ako druh pozemku „záhrada“ a „orná pôda“, teda patria do poľnohospodárskej pôdy, preto v ich prípade je potrebné pred začatím vykonávania nepoľnohospodárskej činnosti na poľnohospodárskej pôde požiadať tunajší úrad o vydanie stanoviska podľa § 18 ods. 2 zákona č. 220/2004 Z. z. o ochrane poľnohospodárskej pôdy, v ktorom sa určia podmienky nepoľnohospodárskeho použitia poľnohospodárskej pôdy a lehota na uvedenie pôdy do pôvodného stavu.

Ostatné parcely registra C-KN uvedené v žiadosti sú v katastri nehnuteľností vedené ako druh pozemku „zastavaná plocha a nádvorie“ resp. „ostatná plocha“. Vzhľadom k tomu, že sa nejedná o poľnohospodársku pôdu, v ich prípade nie je potrebné postupovať v zmysle zákona o ochrane poľnohospodárskej pôdy.

f. Okresný úrad Galanta, Odbor krízového riadenia

č. OU-GA-OKR-2023/004246-002 zo dňa 6.3.2023

Po preštudovaní a posúdení uvedenej projektovej dokumentácie odbor krízového riadenia Okresného úradu Galanta dospel k záveru, že s vydaním územného rozhodnutia na akciu „INS B2B FTTx SD Sereď Priemyselná“ súhlasí.

g. Okresný úrad Galanta, Odbor starostlivosti o životné prostredie, úsek OPaK

č. OU-GA-OSZP-2023/005913-002 zo dňa 3.4.2023

Trasa výkopu pre optickú sieť prechádza zastavaným územím obce aj mimo zastavaného územia obce v kat. úz. Sereď, na ktorom podľa § 12 zákona o OPaK platí prvý stupeň územnej ochrany. Parcely nezasahujú do ďalších osobitne chránených častí prírody a krajiny.

1. Pri realizácii stavby v maximálnej miere rešpektovať a chrániť prípadnú existujúcu zeleň

rastúcu v okolí trasy uloženia multirúr, do ktorých budú následne zafúknuté optické vlákna.

2. Počas prípravných prác a tiež samotnej výstavby nesmie dôjsť k poškodeniu okolitých drevín ani ich koreňového systému. Počas realizácie stavby je potrebné v zmysle STN 83 7010 zabezpečiť ochranu drevín rastúcich na dotknutých pozemkoch, tak aby nedošlo k ich poškodeniu:

- z dôvodu zabezpečenia ochrany koreňového systému drevín výkopové práce realizovať ručne, minimálne 2,5 m od päty kmeňov stromov,
- pri hĺbení výkopov sa nesmú prerušiť korene hrubšie ako 3 cm,
- zabezpečiť stromy pred mechanickým poškodením kmeňa a konárov dreveným debnením, ktoré je potrebné umiestniť vo vzdialenosti 1,5 m od kmeňov stromov,
- neskladovať a nenahŕňať zeminu na bázu kmeňa stromu,
- v priemete koruny stromu neskladovať ťažké stavebné materiály a neparkovať ťažké stavebné mechanizmy,
- neodkrývať nad mieru nevyhnutne potrebnú koreňový systém drevín.

3. Na výrub drevín s obvodom kmeňa nad 40 cm meraného vo výške 130 cm nad zemou a 80 cm meraného vo výške 130 cm nad zemou na pozemkoch vedených ako záhrada a krovitých porastov s výmerou väčšou ako 10 m² rastúcich v zastavanom území v mieste stavby, je potrebný súhlas príslušného orgánu ochrany prírody (Mesto Sered') podľa § 47 ods. 3 zákona o OPaK.

4. V prípade výrubu drevín s obvodom kmeňa nad 40 cm meraného vo výške 130 cm nad zemou a krovitých porastov s výmerou väčšou ako 20 m² rastúcich v mieste líniovej stavby, je potrebný súhlas príslušného orgánu ochrany prírody (Okresný úrad Galanta) podľa § 47 ods. 3 zákona o OPaK.

5. Ak na uskutočnenie stavby bude potrebný výrub drevín, územné rozhodnutie resp. stavebné povolenie bude možné v zmysle § 103 ods. 6 zákona o OPaK vydať až po právoplatnosti rozhodnutia o výrube drevín. Výrub drevín bude uskutočnený až po nadobudnutí právoplatnosti stavebného povolenia pred začatím stavby.

6. V prípade nálezu chorého, zraneného, poškodeného alebo uhynutého chráneného živočicha v jeho prirodzenom prostredí počas vykonávania stavebných prác, je potrebné nález bezodkladne oznámiť spolu s opisom situácie organizácii ochrany prírody, ktorá určí ďalšie nakladanie s ním. Organizáciou, prijímajúcou oznámenia o nájdených chránených živočichochoch, je podľa § 65a ods. 2 písm. c) zákona o ochrane prírody a krajiny, Štátna ochrana prírody SR, Správa CHKO Dunajské Luhy, Dunajská Streda.

7. Dodržiavať ustanovenia zákona o OPaK, z ktorých upozorňujeme najmä na:

- § 3 ods. 4 - podnikatelia a právnické osoby, ktorí svojou činnosťou zasahujú do ekosystémov, ich zložiek alebo prvkov, sú povinní na vlastné náklady vykonávať opatrenia smerujúce k predchádzaniu a obmedzovaniu ich poškodzovania a ničenia;
- § 4 ods. 1 - každý je pri vykonávaní činnosti, ktorou môže ohroziť, poškodiť alebo zničiť rastliny alebo živočíchy, alebo ich biotopy, povinný postupovať tak, aby nedochádzalo k ich zbytočnému úhynu alebo k poškodzovaniu a ničeniu.

h. Okresný úrad Galanta, Odbor starostlivosti o životné prostredie, úsek OV

č. OU-GA-OSZP-2023/003319-002 zo dňa 21.2.2023

Vyjadrenie podľa § 28 zákona č. 364/2004 Z. z. o vodách.

Z hľadiska ochrany vodných pomerov súhlasíme s projektovou dokumentáciou stavby za splnenie nasledovnej podmienky:

- Pri križovaní a súbahu podzemných vedení s inžinierskymi sieťami je investor povinný dodržať STN 73 6005 „Priestorová úprava vedení technického vybavenia“ a pred začatím stavby zabezpečiť vytýčenie existujúcich rozvodov inžinierskych sietí.

i. Okresný úrad Galanta, Odbor starostlivosti o životné prostredie, úsek OH

č. OU-GA-OSZP-2023/003348-002 zo dňa 1.3.2023

Okresný úrad Galanta, odbor starostlivosti o životné prostredie vydalo vyjadrenie podľa § 99 ods. 1 písm. b) bod 1. zákona o odpadoch č. 79/2015 Z. z.:

Z hľadiska odpadového hospodárstva a platného zákona o odpadoch je pôvodcom odpadu, ak ide o odpady vznikajúce pri stavebných a demolačných prácach, vykonávaných v sídle alebo mieste podnikania, organizačnej zložke alebo v inom mieste pôsobenia právnickej osoby alebo fyzickej osoby - podnikateľa, je právnická osoba alebo fyzická osoba - podnikateľ, ktorej bolo vydané povolenie podľa zákona č. 50/1976 Zb. o územnom plánovaní a stavebnom poriadku v znení neskorších predpisov (ďalej len stavebný zákon), pri vykonávaní obdobných prác pre fyzické osoby je pôvodcom odpadu ten, kto uvedené práce vykonáva.

- Pôvodca stavebného odpadu je povinný dodržiavať ustanovenia § 77 ods. 3 zákona o odpadoch.

- Pri realizácii stavby je potrebné nakladať so stavebnými odpadmi v zmysle § 1 vyhlášky MŽP SR č. 344/2022 Z. z.

- V kolaudačnom konaní predloží pôvodca odpadov zo stavby doklady o druhoch odpadov, množstvách a spôsobe nakladania s odpadmi (vážne lístky, faktúry, sprievodné listy NO, zmluvný vzťah o fyzickom nakladaní so stavebnými odpadmi a iné).

Na nekontaminovanú zeminu a iný prirodzene sa vyskytujúci materiál vykopaný počas stavebných prác, ak je isté, že sa materiál použije na účely výstavby v prirodzenom stave na mieste, na ktorom bol vykopaný, sa nevzťahuje zákon o odpadoch.

j. Mesto Sered', Oddelenie životného prostredia a údržba mesta

súhlasné stanovisko zo dňa 11.3.2024

1. Stavba sa navrhuje umiestniť v území, pre ktoré platí prvý stupeň ochrany v rozsahu ustanovení § 12 zák. č. 543/2002 Z. z. o ochrane prírody a krajiny v platnom znení (ďalej len „zákon“).

2. Odporúčame uložiť optickú sieť v maximálnej miere v spevnených plochách, mimo plôch verejnej zelene.

3. Na prípadný nevyhnutný a opodstatnený výrub drevín (stromy a krovité porasty) v zmysle § 47 ods. 3 zákona, požiada investor mesto Sered' o vydanie príslušného súhlasu. Nevyhnutný výrub drevín zrealizovať s ohľadom na obdobie hniezdenia vtáctva prednostne v termíne od 1. októbra do konca februára.

4. Zabezpečiť aby počas realizácie stavby neboli poškodzované dreviny v súlade s § 47 ods. 1 zákona. V ďalšom stupni projektovej dokumentácie žiadame doložiť inventarizáciu drevín (stromy a kríky), ktoré budú dotknuté pri výkopových prácach v zeleni. Následne je potrebné zabezpečiť ich ochranu v zmysle ustanovení STN 83 7010 Ochrana prírody, Ošetrovanie, udržiavanie a ochrana stromovej vegetácie a Arboristický štandard - Ochrana drevín pri stavebnej činnosti. Je nevyhnutné najmä:

a) Rešpektovať ochranné pásma drevín - koreňovú zónu a koreňový priestor.

b) Minimalizovať výkopové práce v koreňovej zóne drevín. V nevyhnutných prípadoch výkopy vykonať šetrnými technológiami alebo ručne.

c) Dočasné uloženie zeminy z výkopov, stavebné materiály resp. iné vybavenie v chránenom koreňovom priestore je neprípustné.

5. Akékoľvek poškodenia drevín počas stavebných prác je investor povinný bezodkladne nahlásiť pracovníkom oddelenia životného prostredia a údržby mesta.

6. V prípade že dôjde k poškodeniu kríkových porastov, stavebník je povinný najneskôr do 30 dní po ukončení výkopových prác zabezpečiť náhradnú výsadbu - nahradiť poškodené, prípadne vyhynuté dreviny novými sadenicami rovnakého druhu.

7. Po ukončení prác dať plochy zelene do žiaduceho stavu, plochy vyčistiť od prípadných

kameňov a stavebných zvyškov, vzniknuté nerovnosti terénu dorovnať. Trávnaté plochy, poškodené pri realizácii stavebnej činnosti, uviesť do pôvodného stavu zatrávením. V prípade, že bude stavba zrealizovaná v mimovegetačnom období roka, kedy nie je možné zakladať trávnik, obnovu trávniku vykonať v najbližšom nasledujúcom vegetačnom období. K ukončeniu prác prizve pracovníka oddelenia životného prostredia.

8. Odpady vznikajúce pri realizácii stavby musia byť zneškodnené v zmysle zákona č. 79/2015 Z. z. o odpadoch a o zmene a doplnení niektorých zákonov v platnom znení a VZN mesta Sered' č. 7/2017 zo dňa 15.12.2017 o nakladaní s komunálnymi odpadmi a drobnými stavebnými odpadmi.

9. Pri realizácii stavby zabezpečiť obmedzenie prašných emisií kropením a čistením komunikácií a chodníkov.

k. Mesto Sered', Oddelenie realizácie projektov, rozvoja mesta a verej. obstarávania
č. 3525/2023 zo dňa 20.2.2023

Mesto SEREĎ, ako príslušný cestný správny orgán pre miestne a účelové cesty nemá námietky a súhlasí s predloženým návrhom.

Podmienky realizácie:

- Pri realizácii na dotknutých pozemkoch je potrebné povolenie vlastníka a správcu.
- Pri realizácii stavby žiadame pri križovaní miestnej cesty uprednostnenie realizácie formou pretláčky pred rozkopaním telesa miestnej cesty (chodníky, vjazdy, cesty). V každom prípade žiadame zosúladiť práce s podmienkami stanovenými v povolení na zvláštne užívanie miestnej cesty, ktoré je potrebné vybaviť v dostatočnom časovom predstihu a k žiadosti o rozkopávkové povolenie je potrebné doložiť harmonogram realizácie stavby. Pri realizácii rozkopávky žiadame označiť rozkopávku tabuľou vo formáte A reklamy na ktorej musia byť uvedené údaje: realizačná firma, termín realizácie a taktiež žiadosť o strpenie prác.
- Vykonanie spätnej úpravy realizovať opravu rozkopanej časti chodníka (pozdĺžna rozkopávka) na celú šírku profilu chodníka, na ceste - polovicu šírky profilu cesty (platí pre krytie chodníka/cesty asfaltom a betónom). Asfaltovanie musí byť v min. hrúbke 5 cm. V prípade nevhodného podkladového lôžka realizovať zhotovenie podkladovej vrstvy zo zhutnenej štrkodrvy a vrchnej podkladovej vrstvy (podkladová vrstva pre asfalt) z betónu min. hrúbky 12 cm.
- V prípade pozdĺžnej pretláčky miestnej cesty (chodníka, cesty), realizovať opravu na celú šírku a dĺžku profilu chodníka (na ceste - polovicu šírky profilu cesty), ak je pretláčka menej ako 25 m medzi výkopovými (štartovacími) jamami.
- V prípadoch priečnej rozkopávky realizovať spätnú úpravu (asfaltovanie) v prekrytí výkopovej ryhy min. 15 cm z oboch strán. Žiadame realizáciu asfaltovania na ucelené geometrické tvary: obdĺžnik, štvorec. V prípadoch ak je rozkopávka menej ako 25 m medzi výkopovými jamami realizovať opravu na celú šírku a dĺžku profilu chodníka a cesty.
- V prípade rozkopávky prícestnej zelene zabezpečiť opätovnú úpravu terénu výsadbou zelene.
- Vykopaná suť a zemina počas prác nebude brániť plynulosti a bezpečnosti cestnej premávky a pohybu chodcov. Výkopové ryhy budú prekryté provizórnym premostením a budú zabezpečené po celej dĺžke výkopu.
- Realizácia stavby na ul. Trnavská cesta (cesta III/1331 a III/1332) podlieha schváleniu t.j. vydaniu rozhodnutia od Okresného úrad Galanta - Odbor cestnej dopravy a pozemných komunikácií (ďalej len „OÚ OCD a PK Galanta“), stanovisku správcu pozemnej komunikácie Správy a údržby ciest TTSK a schváleniu t.j. vydaniu záväzného stanoviska Okresného dopravného inšpektorátu Galanta v rozsahu jeho pôsobnosti podľa osobitných predpisov.
- Realizácia stavby na ul. Bratislavská (cesta I/62) podlieha schváleniu t.j. vydaniu rozhodnutia od Okresného úrad Trnava - Odbor cestnej dopravy a pozemných komunikácií

(ďalej len „OÚ OCD a PK Trnava“), stanovisku správcu pozemnej komunikácie Slovenskej správy ciest - IVSC Bratislava a schváleniu t.j. vydaniu záväzného stanoviska Krajského dopravného inšpektorátu Trnava v rozsahu jeho pôsobnosti podľa osobitných predpisov.

- Umiestnenie prenosného dopravného značenia na miestne cesty podlieha súhlasnému záväznému stanovisku Okresného dopravného inšpektorátu Galanta a určeniu pre použitie dopravného značenia od cestného správneho orgánu mesta Sereď.
- Umiestnenie prenosného dopravného značenia na komunikáciu III/1331 a III/1332 podlieha súhlasnému záväznému stanovisku Okresného dopravného inšpektorátu Galanta a určeniu pre použitie dopravného značenia od cestného správneho orgánu OÚ OCD a PK Galanta na základe stanoviska správcu pozemnej komunikácie Správy a údržby ciest TTSK.
- Umiestnenie prenosného dopravného značenia na komunikáciu I/62 podlieha súhlasnému záväznému stanovisku Krajského dopravného inšpektorátu Trnava a určeniu pre použitie dopravného značenia od cestného správneho orgánu OÚ OCD a PK Trnava na základe stanoviska správcu pozemnej komunikácie Slovenskej správy ciest-IVSC Bratislava.
- V prípade prekrytia inžinierskych sietí požadujeme rešpektovať vyjadrenia ich správcov.
- Polohu nových vedení žiadame pre mesto zaznamenať v digitálnej podobe (formát dwg resp. pdf).

I. Okresný úrad Galanta, Odbor cestnej dopravy a pozemných komunikácií

č. OU-GA-OCDPK-2023/003554-002 zo dňa 2.3.2023

S predloženou projektovou dokumentáciou pre umiestnenie stavby súhlasíme za predpokladu dodržania nasledovných podmienok:

- na zásah do telesa ciest III/1331 a III/1332 (pretlak, priekopa) z dôvodu realizácie stavby je potrebné v predstihu (min. 30 dní) požiadať náš úrad o povolenie zvláštneho užívania cesty v zmysle ustanovenia § 8 cestného zákona,
- na prípadné použitie dočasného dopravného značenia na predmetných cestách III. triedy počas realizácie stavby je potrebné požiadať náš úrad (min. 30 dní) o určenie, ktorého vydanie je podmienené stanoviskom OR PZ ODI Galanta a stanoviskom správcu cesty SaÚC TTSK Trnava,
- práce realizovať tak, aby nebola ohrozená bezpečnosť a plynulosť cestnej premávky na predmetných cestách,
- projektovú dokumentáciu stavby predložiť na vyjadrenie správcovi cesty SaÚC TTSK Trnava,
- posúdenie vplyvu na bezpečnosť cestnej premávky navrhovanej stavby prináleží OR PZ ODI Galanta.

m. Okresný úrad Galanta, Odbor cestnej dopravy a pozemných komunikácií

č. OU-GA-OCDPK-2023/00016461 zo dňa 4.12.2023

Okresný úrad Galanta, odbor cestnej dopravy a pozemných komunikácií povoľuje výnimku zo zákazu činností v ochrannom pásme ciest III/1331 a III/1332 nasledovne:

- osadenie optického kábla pre Slovak Telekom v rámci realizácie stavby „INS B2B FTTxSD Sereď Priemyselná“ podľa priloženej dokumentácie.

Výnimka sa povoľuje za týchto podmienok:

1. výnimka sa povoľuje iba na osadenie optického kábla pre Slovak Telekom v rámci realizácie stavby „INS B2B FTTxSD Sereď Priemyselná“,
2. optický kábel osadiť v súbehu od telesa cesty III/1332 vo vzdialenosti min. 0,8 m a v súbehu s cestou III/1331 vo vzdialenosti min. 1,1m,
3. dodržať podmienky stanoviska správcu cesty pod.č.06368/2023/SÚCTt -2 1852 zo dňa 30.03.2023,
4. dodržať podmienky stanoviska OR PZ ODI Galanta pod.č. ORPZ-GA-ODI1-

2023/001658-020 zo dňa 29.03.2023;

5. investor resp. dodávateľ prác zabezpečí, aby počas realizácie prác nebola na cestách III. triedy ohrozená bezpečnosť a plynulosť cestnej premávky,
6. počas realizačných prác, najmä pri výjazde vozidiel z miesta ležiaceho mimo cesty nesmie prísť k znečisťovaniu voľného úseku dotknutých ciest, žiadame zabezpečiť dodržanie ustanovenia § 21 ods. 3 zákona č. 8/2009 Z.z. o cestnej premávke,
7. na zásah do telesa ciest III/1331 a III/1332 (pretlak, priekopa) z dôvodu realizácie stavby je potrebné v predstihu (min. 30 dní) požiadať náš úrad o povolenie zvláštneho užívania cesty v zmysle ustanovenia § 8 cestného zákona,
8. na prípadné použitie dočasného dopravného značenia na cestách III/1331 a III/1332 počas realizácie stavby je potrebné včas (min. 30 dní) požiadať tunajší úrad o určenie, ktorého vydanie je podmienené stanoviskom správcu cesty SaÚC TTSK Trnava a záväzného stanoviska OR PZ ODI Galanta podľa §3 ods. 7 cestného zákona,
9. toto povolenie nenahrádza povolenie stavebného úradu vydané v zmysle zákona č. 50/1976 Zb. stavebný zákon v znení neskorších predpisov,
10. výnimka platí na dobu neurčitú,
11. v prípade dopravného záujmu, resp. záujmu správcu komunikácie, ktorý vyvolá kolíziu s takto umiestnenou stavbou, je majiteľ uvedenej stavby povinný na výzvu orgánu štátnej správy stavbu odstrániť, resp. preložiť na vlastné náklady.

n. Trnavský samosprávny kraj, Odbor dopravnej politiky

č. 06821/2023/OI-2 zo dňa 6.3.2023

- Pri realizácii stavby žiadame, aby práce týkajúce sa ciest č. III/1331 a III/1332 boli vykonané v zmysle zákona č. 135/1961 Zb. o pozemných komunikáciách (cestný zákon) v znení neskorších predpisov.
- Rešpektovať ochranné pásmo ciest III. triedy - 20 m od osi vozovky na obidve strany mimo zastavané územie obce v zmysle zákona č. 135/1961 Zb. o pozemných komunikáciách (cestný zákon) v znení neskorších predpisov.
- Pred akýmkoľvek zásahom do ciest III. triedy je potrebné si vyžiadať povolenie, ktoré vydá Okresný úrad Galanta, Odbor cestnej dopravy a pozemných komunikácií ako orgán štátnej správy pre povolenie zvláštneho užívania ciest II. a III. triedy a určenie dočasného dopravného značenia.
- Križovanie navrhovanej trasy optického kábla s cestami č. III/1331 a III/1332 požadujeme vykonať pretláčaním a uložením do chráničky kolmo na os komunikácie tak, aby chránička prečnievala min. 1 m od okraja krajnice vozovky. Štartovacie jamy vykopať tak, aby nedošlo k zosuvu konštrukčných vrstiev vozovky. Smerové vedenie trasy vedenia požadujeme viesť mimo konštrukciu ciest III. Triedy.
- Pri spätných úpravách štartovacích jám žiadame klásť dôraz na riadne zhutnenie jednotlivých zásypových vrstiev.
- Výkopová zemina musí byť umiestnená mimo cestné teleso a jej prebytočná časť musí byť odvezená na skládku. V prípade nutnosti zabezpečiť ryhu pažením, aby sa zabránilo zosuvu podložia a vozovky.
- Pred výjazdom vozidiel a stavebných mechanizmov zo staveniska je stavebník povinný zabezpečiť ich očistenie ako aj priebežne vykonávať čistenie príslušnej cesty III. triedy v úseku dotknutom predmetnou stavbou.
- Stavebnou činnosťou pri realizácii stavby nesmú byť ohrozené cesty vo vlastníctve TTSK z hľadiska svojej stability, technického stavu a zachovania odtokových pomerov.
- V prípade nepredvídaných zásahov do cestného telesa a zhoršenia jeho technického stavu, počas realizácie stavby, musí investor komunikáciu neodkladne uviesť do pôvodného stavu na vlastné náklady.

- Obmedzenie cestnej premávky na cestách III. triedy žiadame navrhnuť len v nevyhnutnom rozsahu. Žiadateľ je povinný v predstihu predložiť situáciu dočasného dopravného značenia príslušnému okresnému dopravnému inšpektorátu na odsúhlasenie a požiadať cestný správny orgán o určenie jeho použitia. Pracovné miesta musia byť označené v zmysle platných predpisov.

- Technické podmienky týkajúce sa križovania a vedenia optickej trasy v súvislosti s cestami č. III/1331 a III/1332 je stavebník povinný konzultovať so Správou a údržbou ciest Trnavského samosprávneho kraja. Stavebník je povinný predložiť tejto organizácii projektovú dokumentáciu na vyjadrenie a rešpektovať ich podmienky.

- V prípade realizácie vedenia na pozemkoch vo vlastníctve TTSK, požadujeme túto skutočnosť zmluvne ošetriť zriadením vecného bremena. Zmluvu o budúcej zmluve o zriadení vecného bremena žiadame uzatvoriť pred vydaním kolaudačného rozhodnutia uvedenej stavby. TTSK si nárok na odplatu za nútené obmedzenie užívania nehnuteľnosti uplatňuje v zmysle ustanovení § 11 zákona č. 251/2012 Z. z. o energetike a o zmene a doplnení niektorých zákonov. Výšku tejto odplaty vyžaduje TTSK stanoviť znaleckým posudkom, na základe porealizačného zamerania geometrickým plánom, pred uzatvorením Zmluvy o zriadení vecného bremena.

- V otázkach konzultácie zmluvných záležitostí až do spracovania finálnej podoby žiadame kontaktovať pani Bc. Bedecovú, telefonický kontakt: 033/5559318, príp. elektronickou formou na e-mailovú adresu: darina.bedecova@trnava-vuc.sk.

- Platnosť stanoviska odboru dopravnej politiky TTSK a podmienok v ňom obsiahnutých je jeden rok odo dňa vyhotovenia. Po uplynutí tejto lehoty je potrebné projektovú dokumentáciu opätovne predložiť na vyjadrenie.

Trnavský samosprávny kraj súhlasí s vydaním územného rozhodnutia na stavbu: „INS B2B FTTx SD Sereď Priemyselná“, pri dodržaní podmienok tohto stanoviska.

o. Okresné riaditeľstvo Policajného zboru v Galante, Okresný dopr. inšpektorát
č. ORPZ-GA-ODI1-2023/001658-020 zo dňa 29.3.2023

Okresný dopravný inšpektorát OR PZ v Galante vydal súhlas, na povolenie výnimky zo zákazu činnosti pre PD „INS B2B FTTx SD Sereď Priemyselná“ za podmienok, že:

- v prípade ak počas realizácie stavebných prác dôjde k zásahu do bezpečnosti a plynulosti cestnej premávky v danej lokalite, investor predloží projekt dočasného dopravného značenia na vyjadrenie stanoviska,

- Okresný dopravný inšpektorát Galanta žiada aby bol včas informovaný o prípadných zmenách v súvislosti s predmetnou stavbou.

p. Správa a údržba ciest Trnavského samosprávneho kraja
č. 06368/2023/SUCTt-2 1852 zo dňa 30.3.2023

S predloženou projektovou dokumentáciou súhlasíme bez podmienok.

Kríženie telesa ciest III/1331 a III/1332 optickým káblom musí byť riešené bezvýkopovou metódou, pretláčaním a kábel musí byť uložený v chráničke v hĺbke min. 1,2 m pod niveletou vozovky. Montážne jamy musia byť vzdialené min 1,0 m od okraja vozovky. Optický kábel vedený v súbehu s cestou III/1332 musí byť riešený technológiou riadeného pretlaku, kábel musí byť uložený v hĺbke 1,0 m v oceľovej chráničke. V prípade, že nie je možné vykonať pretlak, použije sa metóda výkopu.

V prípade použitia PDZ na ceste III/1331 a III/1332 žiadame o predloženie dokumentácie na odsúhlasenie.

Ak pri realizácii musí prísť k zmene umiestnenia optického kábla, musí byť prizvaná naša organizácia a zmena sa vyrieši na mieste stavby.

Nakoľko každý rok v čase od 15.11. - 31.03. prebieha na cestách v našej správe a údržbe

zimná údržba ciest, musia byť všetky práce zasahujúce do telesa cesty III/1331 a III/1332 vykonávané mimo uvedený termín.

Začatie prác v dotyku s cestou III/1331 a III/1332 žiadame oznámiť nášmu majstrovi strediska Sereď, č.tel. 0910 468 893. Premávka na ceste III/1331 a III/1332 nesmie byť počas prác ohrozená, prípadné obmedzenie premávky musí byť zabezpečené schváleným dopravným značením.

Na vozovke cesty nesmie byť skladovaný žiadny materiál, ani zemina z výkopov. Prípadné poškodenie vozovky alebo iných súčastí cesty musíte uviesť do pôvodného stavu.

q. Okresný úrad Trnava, Odbor cestnej dopravy a pozemných komunikácií

č. OU-TT-OCDPK-2024/0003595-004 zo dňa 2.2.2024

Okresný úrad Trnava, odbor cestnej dopravy a pozemných komunikácií v sídle kraja záväzným stanoviskom povoľuje v súvislosti s plánovanou stavbou „INS B2B FTTxSD Sereď Priemyselná“ výnimku zo zákazu činnosti v ochrannom pásme cesty I/62 v k. ú. Sereď mimo zastavané územie mesta Sereď nasledovne:

- od km 30,424 po 30,440 v k. ú. Sereď v smere staničenia vpravo bude umiestnená optická sieť vo vzdialenosti min. 14,2 m od osi cesty I/62,

- v km 30,424 v k. ú. Sereď v smere staničenia vpravo i vľavo bude križovať cestu I/62 chránička PE DN 110 s HDPE rúr s optickou sieťou. Križovanie bude kolmo na os cesty I/62, realizované riadeným mikrotunelovaním - pretláčaním chráničky PE dĺžky 19,5 m pod cestou v hĺbke min. 1,8 m po vrch chráničky, v zmysle priloženého priečného rezu B - B'. Povoľenie je viazané dodržaním nasledovných podmienok:

1. Stavba „INS B2B FTTxSD Sereď Priemyselná“ bude realizovaná v ochrannom pásme cesty I/62 v k. ú. Sereď podľa odsúhlasenej dokumentácie, tohto záväzného stanoviska a v súlade s povolením stavebného úradu.

2. Realizovaním zemných a stavebných prác v ochrannom pásme cesty nesmie prísť k celkovému narušeniu odtokových pomerov, ktoré by mohlo spôsobiť podmáčanie, cestného telesa. Realizáciu stavby nesmie byť narušené existujúce odvodnenie a stabilita cesty I. triedy. Žiadame dodržať podmienky STN 733050 - zemné práce.

3. Na prístup na stavenisko musia byť využité existujúce križovatky, vjazdy, resp. miestne a účelové komunikácie. Cesta I/62 a jej súčasti nesmú byť poškodzované ani znečisťované. Práce musia byť vykonávané z miesta mimo cesty I/62, počas prác nesmie prichádzať k obmedzeniu bezpečnosti a plynulosti cestnej premávky na ceste.

4. Na telese cesty I/62 nesmie byť počas prác ukladaná zemina z výkopov ani žiadny stavebný materiál.

5. V plnom rozsahu budú dodržané podmienky stanoviska Slovenskej správy ciest, IVSC Bratislava pod č. SSC/7343/2023/6470/40044 zo dňa 25.10.2023 a stanoviska KR PZ - KDI Trnava pod č. KRPZ-TT[1]KDI3-2023/001103-029 zo dňa 06.12.2023.

6. Podľa § 11 ods. 3 zákona č. 135/1961 Zb. sa ustanovuje, že vlastník (správca, užívateľ) na vlastné náklady odstráni, preloží, resp. upraví stavbu, ak si to vyžiada verejný záujem, t. j. investičné zámery správcu cesty I/62.

7. Vozidlá použité pri realizácii stavby v ochrannom pásme cesty musia byť pred vjazdom na cestu vopred očistené, aby neznečisťovali cestu, prípadné znečistenie okamžite z cesty odstrániť.

8. Vlastník (správca) stavby si nebude voči správcovi cesty I/62 uplatňovať obmedzenia v ochrannom pásme, ktoré by bránili výkonu údržby cesty I/62 bežnými postupmi.

9. V prípade obmedzenia dopravy na ceste I/62 v k. ú. Sereď počas prác, žiadateľ zabezpečí označenie pracoviska príslušným dočasným dopravným značením, ktoré musí byť v súlade so zákonom č. 8/2009 Z. z. o cestnej premávke a o zmene a doplnení niektorých zákonov, vykonávacej vyhlášky MV SR č. 30/2020 Z. z., príslušných TP a normou STN 01 8020, na

ktorých použitie musí byť vyžiadané určenie na Okresnom úrade Trnava, odbore CD a PK v sídle kraja. Dočasné dopravné značky musia byť ihneď po skončení prác odstránené a musí byť obnovené trvalé dopravné značenie.

10. Vykonávanie stavebných prác v ochrannom pásme cesty I/62 je potrebné min. 5 dní pred začatím prác oznámiť Slovenskej správe ciest, IVSC Bratislava, p. Ing. Ondrej Bielik, t. č.: 0903 464 472, na KR PZ - KDI Trnava na roman.mazgut@minv.sk, darius.baxa@minv.sk ako i na tunajší úrad na monika.siskova@minv.sk. Zhotoviteľ stavby je povinný riadiť sa pokynmi uvedených pracovníkov. Tak isto je potrebné zaslať informáciu o ukončení prác.

11. Práce musia byť vykonávané mimo zimnú službu. Zimná služba trvá od 01.11. do 31.03.

r. Okresný úrad Trnava, Odbor cestnej dopravy a pozemných komunikácií

č. OU-TT-OCDPK-2023/016307-002 zo dňa 28.3.2023

Ako príslušný cestný správny orgán vo veciach ciest I. triedy podľa § 3 ods. 1 písm. b) a ods. 4 písm. a) zákona č. 135/1961 Zb. o pozemných komunikáciách (cestný zákon) v znení neskorších predpisov máme k predloženej dokumentácii nasledovné pripomienky:

1. Stavba nezasahuje do ochranného pásma cesty I/62; ochranné pásmo cesty I. triedy je 50 m od osi cesty mimo hraníc súvisle zastavaného územia vymedzeného platným územným plánom obce.

2. Podľa § 18 ods. 6 zákona č. 135/1961 Zb. o pozemných komunikáciách (cestný zákon) v znení neskorších predpisov žiadame riešiť križovanie cesty I/62 výlučne pretláčaním chráničky s uložením vedenia do tejto chráničky, bližšia stena štartovacej jamy musí byť vo vzdialenosti min. 1,0 m za vonkajšou hranou priekopy cesty I/62, resp. svahu cesty I/62; v prípade mestskej úpravy cesty (cestné obrubníky), je teleso cesty ohraničené 0,5 m za cestným obrubníkom.

3. Obdobne navrhovaná trasa vedenia v súbehu s cestou I/62 musí byť vo vzdialenosti min. 1,0 m za vonkajšou hranou priekopy cesty I/62, resp. svahu cesty I/62; v prípade mestskej úpravy cesty (cestné obrubníky), je teleso cesty ohraničené 0,5 m za cestným obrubníkom, bližšiu stenu výkopu žiadame situovať min. 1,0 m od cestného obrubníka.

4. Zemné práce v dotyku s cestou I/62 je potrebné navrhnuť v súlade s STN 73 3050 tak, aby nedošlo k narušeniu stability telesa cesty.

5. Na uloženie vedenia do telesa cesty I/62 pretláčaním musí byť min. 3 týždne pred plánovaným začatím prác vyžiadané povolenie na zvláštne užívanie cesty na tunajšom úrade, prílohou žiadosti musí byť súhlasné stanovisko SSC Bratislava k zvláštnemu užívaniu cesty a situácia + priečny rez križovania cesty s uvedením staničenia (km) cesty v mieste križovania.

6. Upozorňujeme, správca cesty I/62 SSC Bratislava prioritne uplatňuje ustanovenie § 18 ods. 3 zákona č. 135/1961 Zb. o pozemných komunikáciách (cestný zákon) v znení neskorších predpisov, preto je potrebné splniť podmienky SSC Bratislava na uloženie vedenia do telesa cesty I/62.

7. Stavba sa dotýka pripravovanej stavby Výstavba a zlepšenie bezpečnostných parametrov mostov na cestách I. triedy, 1. etapa „I/62 Sered“, most ev. č. 62-013“, stavebníka Slovenská správa ciest Bratislava; Slovenská správa ciest Bratislava je majetkovým správcom ciest I. triedy, preto je potrebné mu predmetnú DUR predložiť na vyjadrenie.

8. V prípade, že bude počas prác prichádzať k obmedzeniu dopravy, resp. bude potrebné vyznačiť vykonávanie prác pri ceste I/62, musí byť na tunajší úrad min. 3 týždne pred plánovaným začatím prác predložený návrh dočasného dopravného značenia vypracovaný podľa zákona č. 8/2009 Z. z. a vyhl. č. 30/2020 Z. z., ktoré bude na ceste použité počas prác so žiadosťou o určenie na jeho použitie.

9. Na prístup k miestu stavby musia byť využívané jestvujúce vjazdy, resp. komunikácie nižšieho dopravného významu.

10. Na ceste I/62 nesmie byť ukladaná zemina z výkopov ani žiadny stavebný materiál, cesta

nesmie byť znečisťovaná ani poškodzovaná.

11. Projekte potrebné predložiť na vyjadrenie aj na KRPZ - KDI Trnava.

12. Z hľadiska ciest II. a III. triedy je príslušným cestným správnym orgánom Okresný úrad Galanta, odbor cestnej dopravy a pozemných komunikácií, ich vlastníkom je Trnavský samosprávny kraj, majetkovým správcom cesty Správa a údržba ciest TTSK a z hľadiska bezpečnosti a plynulosti cestnej premávky sa vyjadruje ORPZ - ODI Galanta.

13. Cestným správnym orgánom vo veci miestnych ciest je podľa § 3 ods. 2 zákona č. 135/1961 Zb. v platnom znení príslušná obec.

s. Slovenská správa ciest, Investičná výstavba a správa ciest

č. SSC/7343/2023/6170/40044 zo dňa 25.10.2023

1. Pripravovaná stavba „INS B2B FTT x SD Sered' Priemysel'na“ - vybudovanie verejnej elektronickej telekomunikačnej siete pre investora a telekomunikačného operátora - spoločnosť Slovak Telekom, a. s. je v tesnej blízkosti, ale nezasahuje do pripravovanej stavby SSC-IVSC Bratislava: Výstavba a zlepšenie bezpečnostných parametrov mostov na cestách I. triedy, I. etapa, „I/62 Sered', most ev. č. 62-013“ .

2. Zemné práce musia byť navrhnuté v súlade s STN 73 3050. Vykopaná zemina ani iný stavebný materiál nesmie byť skladovaný na vozovke cesty I/62 a prípadné znečistenie vozovky musí byť okamžite odstránené.

3. Križovanie trasy s cestou I/62 musí byť kolmé na os cesty a uskutočnené bez zásahu do telesa cesty I/62 s pretláčaním chráničky pod cestou a uložením siete do tejto chráničky - podľa predložených rezov Výkres č. R2

4. Potrubie trasy inžinierskej siete žiadame uložiť do chráničky podľa predložených rezov - Výkres č. R2 v hĺbke min. 1,5 m od nivelety po hornú hranu chráničky pre intravilán a v hĺbke min. 1,8m pre extravilán, min. 0,7 m pod dno cestnej priekopy bez zásahu do konštrukčných vrstiev telesa cesty I/62.

5. Bližšia hrana montážnej jamy pri všetkých kríženíach trasy inžinierskej siete s cestou I/62 musí byť umiestnená mimo telesa cesty I/62 vo vzdialenosti min. 0,6 m za cestným obrubníkom, vonkajšou hranou cestnej priekopy/päty svahu.

6. Dĺžka chráničky musí byť navrhnutá tak, aby jej konce presahovali min. 0,25 m steny montážnych jám.

7. Všetky práce v súvislosti s realizáciou predmetnej stavby, taktiež začiatok a ukončenie prác je nutné nahlásiť emailom na ondrej.bielik@ssc.sk, odkonzultovať a odsúhlasiť min. 5 pracovných dní pred zahájením realizácie s povereným pracovníkom našej organizácie, kontaktná osoba: Ing. Bielik t.č. 0903 464 472. Zhotoviteľ stavby je povinný riadiť sa pokynmi uvedeného pracovníka.

8. Stavenisko v rozsahu užívania cesty I/62 bude zápisnične odovzdané za prítomnosti vyššie uvedeného pracovníka SSC IVSC Bratislava. To isté platí aj po ukončení prác, zápisničné prevzatie staveniska.

9. Investor/stavebník/budúci vlastník predmetnej stavby si nebude uplatňovať dodatočné podmienky v súvislosti s umiestnením predmetnej stavby ani nebude obmedzovať správcu cesty pri investičných zámeroch v súvislosti s plánovanými investičnými akciami telesa cesty I. triedy.

10. Záruku na práce v telese cesty bude mať investor po dobu 60 mesiacov, pokiaľ nebude zástupca SSC IVSC BA prítomný pri realizácii v zmysle tohto stanoviska bude záruka po dobu životnosti potrubia.

11. Počas výstavby nesmie dôjsť k obmedzeniu plynulosti cestnej premávky. Za bezpečnosť účastníkov cestnej premávky v úseku stavby je zodpovedný investor. Investor stavby je zodpovedný za prípadné škody vzniknuté na cestnom telese cesty I/62 a za prípadné škody vzniknuté stavbou tretím osobám. Investor je povinný na vlastné náklady vykonať nápravu.

12. Prípadné použitie DDZ na ceste I/62 musí byť v súlade s vyhláškou Ministerstva vnútra SR o dopravnom značení č. 30/2020 Z. z., v súlade s STN 018020 - dopravné značky na pozemných komunikáciách a v súlade s TP 117 „Spoločné zásady používania dopravných značiek a dopravných zariadení“ zo dňa 20.01.2023. DDZ nesmie byť umiestnené na ceste I/62 v období zimnej údržby ciest, tzn. od 1.11. do 31.3. nasledujúceho roka.

13. Rozhodnutie na prípadné použitie DDZ v súvislosti s realizáciou predmetnej Stavby v zmysle § 3 ods. 4d zákona č. 135/1961 Zb. v znení neskorších predpisov vydá príslušný cestný správny orgán po odsúhlasení príslušným Okresným dopravným inšpektorátom.

14. Investor/zhotoviteľ bude zabezpečovať odstraňovanie závad v cestnom telese počas plynutia záručnej doby, najneskôr 10 dní od písomného vyzvania. Súčasne bude investor/zhotoviteľ uhrádzať škody, ktoré vzniknú v dôsledku týchto závad.

15. Stavebník zodpovedá za všetky škody vzniknuté na ceste I/62 a jej príslušenstve počas výstavby. 16. Stavebník ani jeho právni nástupcovia si nebudú uplatňovať dodatočné požiadavky na elimináciu negatívnych vplyvov dopravy z cesty I/62.

17. K povoleniu na zvláštne užívanie cesty I/62 správca cesty dáva súhlasné stanovisko.

18. K povoleniu na udelenie výnimky na práce v ochrannom pásme cesty I/62 v súvislosti s realizáciou predmetnej stavby dáva správca cesty súhlasné stanovisko.

19. Stavebné práce nesmú byť vykonávané v období zimnej údržby ciest, tzn. od 1.11. do 31.3. nasledujúceho roka.

20. Platnosť stanoviska je 2 roky od dátumu spracovania S predloženou DÚR stavby „INS B2B FTTx SD Sereď Priemyselná“ súhlasíme za podmienok uvedených v tomto stanovisku, ktoré musia byť uvedené v územnom rozhodnutí.

t. Krajské riaditeľstvo Policajného zboru v Trnave, Krajský dopravný inšpektorát, Oddelenie bezpečnosti cestnej premávky

č. KRPZ-TT-KDI3-2023/001103-029 zo dňa 6.12.2023

Krajský dopravný inšpektorát krajského riaditeľstva Policajného zboru v Trnave a súhlasí s vydaním povolenia výnimky zo zákazu činnosti v cestnom ochrannom pásme cesty I/62 vo vyššie uvedenom úseku za dodržania nasledovných podmienok:

- vyššie uvedená stavba bude v ochrannom pásme cesty I/62 umiestnená v zmysle vyššie uvedených situácií,

- vyššie uvedená stavba bude umiestnená a realizovaná v súlade s povolením stavebného úradu,

- žiadame dodržať všetky podmienky uvedené v stanovisku SSC BA č. SSC/7343/2023/6170/40044 zo dňa 25.10.2023, zároveň žiadame dodržať všetky podmienky uvedené v stanoviskách ostatných dotknutých orgánov štátnej správy a organizácií (vrátane platnosti stanoviska),

- všetky práce spojené s realizáciou stavby, musia byť vykonávané z priestoru mimo cesty I. triedy

- počas prác nesmie byť na ceste I/62 ukladaný stavebný materiál, alebo výkopová zemina a pod., zároveň nesmie prísť vplyvom prác na stavbe k znečisteniu, ani k poškodeniu cesty,

- realizátor stavby zabezpečí priestor stavby tak, aby nedošlo k ujme na živote a zdraví iných osôb,

- vozidlá použité pri realizácii stavby v ochrannom pásme cesty musia byť pred vjazdom na cestu vopred očistené, aby neznečisťovali cestu (ustanovenie § 21 ods. 3 - zák. 8/2009 Z. z.), prípadné znečistenie okamžite z cesty odstrániť,

- prácami na predmetnej stavbe nesmie byť obmedzovaná premávka na ceste I/62, žiadame minimalizovať vplyv výstavby vyššie uvedenej stavby na bezpečnosť a plynulosť cestnej premávky na ceste I. triedy,

- v prípade, ak počas realizácie stavby príde k obmedzeniu dopravy na ceste I/62 alebo v

prípade, ak to bude potrebné na zabezpečenie ochrany pracovníkov na stavbe, žiadame z dôvodu zabezpečenia bezpečnosti a plynulosti cestnej premávky ako aj z dôvodu eliminácie kolíznych bodov, dopravných nehôd a škodových udalostí na ceste I. triedy ako aj z dôvodu ochrany pracovníkov spracovať projektovú dokumentáciu dočasného dopravného značenia, ktorú je potrebné predložiť na KDI KR PZ v TT prostredníctvom Okresného úradu Trnava, odbor cestnej dopravy a pozemných komunikácií, Kollárova 31, 917 02 Trnava za účelom vydania súhlasu k vydaniu určenia na použitie dočasného dopravného značenia a dopravných zariadení.

u. Železnice Slovenskej republiky, Oblastné riaditeľstvo v Trnave
č. 01090/2024/OR TT/SŽTS-7 zo dňa 15.1.2024

Súhlas k stavbe podmienujeme splnením nasledovných podmienok:

- 1) Realizáciou stavby nesmie dôjsť k ohrozeniu ani obmedzeniu bezpečnosti železničnej prevádzky a ani k narušeniu stability a odvodnenia železničného telesa.
- 2) V prípade vzniku škôd s dôsledkom zhoršenia plynulosti a bezpečnosti železničnej prevádzky budú všetky náklady na opravné práce odúčtované stavebníkovi.
- 3) Prebytočná zemina z výkopov ani iný odpad nesmú byť skladované na pozemkoch v správe ŽSR. Stavebník musí dodržiavať Zákon č. 79/2015 Z. z. (Zákon o odpadoch).
- 4) Stavebník si je vedomý skutočnosti, že stavba sa bude nachádzať v OPD, s čím sú spojené negatívne vplyvy a obmedzenia spôsobené bežnou železničnou prevádzkou. Nesúhlasíme s tým, aby si ktokoľvek v budúcnosti uplatňoval u ŽSR dodatočné úpravy z dôvodu jej negatívnych vplyvov dráhy na stavbu (hluk, vibrácie, vplyv trakcie a pod.).
- 5) Zabezpečiť, aby stavba odolávala dynamickým vplyvom železničnej dopravy počas celej doby jej životnosti.
- 6) Toto stanovisko nie je súhlasom na prístup k stavbe cez pozemky v správe ŽSR alebo akéhokoľvek ich užívania. Majetkovoprávne vzťahy je potrebné riešiť so ŽSR, OSM Trnava, Bratislavská 6/E, 917 02 Trnava pred zahájením prác.
- 7) Vyjadrenia odborných zložiek OR Trnava (Sekcia RD, Sekcia EE, Sekcia OZT, SMSÚ ŽTS TO Trnava) sú v prílohe. Tieto požadujeme dodržať. Realizáciou stavby v predloženom rozsahu nebude dochádzať k stretu záujmov z hľadiska existencie káblových vedení v správe ŽSR, OR Trnava.
- 8) Toto stanovisko je čiastkové a nenahrádza súhrnné stanovisko ŽSR. Nemožno použiť ako podklad pre potreby územného, stavebného či iného konania. Súhrnné stanovisko za ŽSR pre tieto účely vydáva Odbor expertízy GR ŽSR (O 230), Klemensova 8, Bratislava. Zároveň stavebné povolenie je možné vydať až po súhlase MD SR.

ŽSR OR TT, Sekcia riadenia dopravy Trnava

č. 01539/2024/OR TT/SRD-2 zo dňa 12.1.2024

K predloženej PD v stupni DÚR nemáme pripomienky.

ŽSR OR TT, Sekcia elektrotechniky a energetiky Trnava

č. 06277/2023/OR TT/SEE-2-560 zo dňa 20.12.2023

K uvedenej stavbe nemáme pripomienky, nakoľko priamo v zakreslenom záujmovom území sa podzemné vedenia a zariadenia v našej správe nenachádzajú.

ŽSR OR TT, Sekcia oznamovacej a zabezpečovacej techniky Trnava

č. 06224/2023/OR TT/SOZT-2 zo dňa 7.12.2023

Sekcia OZT nemá k žiadosti v predloženom rozsahu pripomienky.

ŽSR OR TT, Stredisko miestnej správy a údržby Trnava

č. 83/2023/283102-SMSÚTT/7a.13 zo dňa 19.12.2023

Počas výstavby nesmie stavebník bez súhlasu ŽSR používať pozemky ŽSR a ani skladovať žiaden materiál na pozemku ŽSR. Zmluvu o prenájme pozemkov ŽSR pod stavbou žiadame doriešiť cestou SM, OSM Trnava.

K predmetnej stavbe nemáme iné pripomienky.

v. Železnice Slovenskej republiky, Generálne riaditeľstvo, Odbor expertízy

č. 34342/2024/O230-3 zo dňa 8.2.2024

Z hľadiska územných a rozvojových záujmov ŽSR k navrhovanej stavbe podľa predloženej dokumentácie nemáme námietky a súhlasíme s vydaním územného rozhodnutia, za dodržania nasledovných podmienok :

1/ Rešpektovať požiadavky uvedené v stanovisku ŽSR OR Trnava č. 01090/2024/OR TT/SŽTS-7 zo dňa 15.01.2024,

2/ Rešpektovať požiadavky uvedené v stanovisku ŽSR Správa majetku Bratislava, Oblastná správa majetku Trnava č. 12894/2024/SM/SSTT-2 zo dňa 23.01.2024 vo veci vyrovnania majetkovo-právnych vzťahov,

3/ Pri realizácii prác v OPD je pohyb pracovníkov stavebníka v koľajach bez súhlasu ŽSR zakázaný,

4/ Zabezpečiť, aby stavbou neboli dotknuté záujmy správcov železničných zariadení. Akékoľvek opravy trate a zariadení v správe ŽSR, spôsobené realizáciou stavby, budú vykonané na náklady stavebníka,

5/ Stavebník si je vedomý skutočnosti, že stavba sa nachádza v OPD, s čím sú spojené negatívne vplyvy a obmedzenia spôsobené bežnou železničnou prevádzkou. Stavba musí byť navrhnutá tak, aby odolávala nepriaznivým vplyvom železničnej dopravy počas celej doby jej životnosti. Po realizácii stavby si jej vlastníci/užívatelia nebudú môcť voči prevádzkovateľovi železničnej dopravy/trate uplatňovať akékoľvek požiadavky na elimináciu nepriaznivých účinkov železničnej prevádzky,

6/ Dodržať ustanovenia zákona č.513/2009 Z. z. o dráhach, v znení neskorších predpisov a zákona č.50/1976 Zb. o územnom plánovaní a stavebnom poriadku, v znení neskorších predpisov.

ŽSR GR BA, Správa majetku ŽSR Bratislava

č. 12894/2024/SM/SSTT-2 zo dňa 23.1.2024

Železnice Slovenskej republiky (ďalej len ŽSR) - Správa majetku ŽSR Bratislava podmiennečne súhlasí iba po splnení nasledovných podmienok:

A) Po skončení nevyhnutných prác uvedie stavebník dotknuté nehnuteľnosti do predošlého stavu resp. ak to vzhľadom na povahu vykonaných prác nie je možné, do stavu zodpovedajúcemu predchádzajúcemu účelu alebo využívaniu nehnuteľností.

B) V prípade, že vykonaním prác dôjde k zhoršeniu stavu nehnuteľností v porovnaní s jej pôvodným stavom alebo ak vznikla škoda, vyplatí stavebník vlastníkovi resp. správcovi (ŽSR) na základe dohody jednorazovú náhradu zodpovedajúcu miere vzniknutej škody.

C) Z dôvodu predpokladaného vzniku obmedzenia vlastníka resp. správcu nehnuteľností (ŽSR) v obvyklom užívaní nehnuteľnosti v dôsledku výkonu práv stavebníka resp. podniku poskytujúceho verejnú sieť (výkon práva zriaďovať a prevádzkovať verejnú sieť, vstupovať v súvislosti so zriaďovaním, prevádzkovaním, opravami a údržbou vedení na nehnuteľnosť, vykonávať nevyhnutné úpravy pôdy a jej porastu...), vyplatí stavebník resp. poskytovateľ verejnej siete vlastníkovi resp. správcovi nehnuteľností primeranú náhradu najneskôr v lehote, v ktorej je povinný stavebník podať návrh na vykonanie záznamu do katastra nehnuteľností.

D) Stavebník je povinný zabezpečiť podanie návrhu na vykonanie záznamu do katastra nehnuteľností v lehote do 90 dní od zriadenia verejnej siete, postavenia alebo umiestnenia jej

vedenia alebo jej inej časti, ak sa vedenie alebo iná časť siete zriaďuje, stavia alebo umiestňuje v rámci výstavby líniovej stavby, návrh na vykonanie záznamu do katastra nehnuteľností je povinný podať do 90 dní od ukončenia výstavby líniovej stavby. Stavebník bezprostredne po realizácii stavby je povinný tiež zabezpečiť na vlastné náklady porealizačné zameranie stavby, oboznámiť vlastníka resp. správcu pozemku (ŽSR) s priebehom zákonného vecného bremena. Stavebník je povinný oznámiť správcovi pozemku dátum zápisu zákonného vecného bremena (ďalej len „ZVB“) v KN na dotknutých pozemkoch najneskôr do 15 pracovných dní odo dňa zápisu vKN a zároveň je povinný doručiť správcovi dotknutých pozemkov geometrický plán s vyznačeným rozsahom ZVB. V prípade, že realizácia stavby si bude vyžadovať vydanie tak stavebného, ako i kolaudačného rozhodnutia, je stavebník povinný doručiť vlastníkovi resp. správcovi pozemku (ŽSR) príslušné právoplatné rozhodnutie, a to v lehote najneskôr 10 dní po nadobudnutí jeho právoplatnosti. Výšku primeranej náhrady za obmedzenie vlastníka resp. správcu majetku štátu v obvyklom užívaní nehnuteľnosti v dôsledku zriadenia a prevádzkovania verejnej telekomunikačnej siete navrhujeme riešiť uzatvorením dohody o primeranej náhrade vo výške 20,- €/m², a to pred podaním návrhu na vydanie rozhodnutia o umiestnení stavby.

E) Stavebník je povinný písomne informovať vlastníka resp. správcu majetku štátu (ŽSR) o začiatku realizovania stavby najmenej 15 dní pred začiatkom realizácie stavby ako i oznámiť termín ukončenia/ resp. ukončenie stavby na pozemku vlastníka resp. správcu majetku štátu. Písomné ohlásenia k realizácii stavby, ako i k jej ukončeniu, je potrebné doručiť na ŽSR, Oblastná správa majetku Trnava, Bratislavská 6/E, 917 02 Trnava.

w. Ministerstvo dopravy a výstavby SR - Sekcia železničnej dopravy a dráh, Odbor dráhový stavebný úrad

č. 12304/2024/SŽDD/24357 zo dňa 15.3.2024

Súhlasí s umiestnením predmetnej stavby v OPD a zároveň pre jej užívanie určuje tieto podmienky:

1. Stavba bude realizovaná podľa predloženej projektovej dokumentácie overenej MD SR a je prílohou tohto stanoviska. Prípadné zmeny stavby nesmú byť realizované bez predchádzajúceho povolenia MD SR.
2. Realizáciou stavby nesmie byť ohrozovaná ani narušená stabilita a odvodnenie železničného telesa.
3. Stavba musí byť zabezpečená proti dynamickým účinkom spôsobených prevádzkou dráhy.
4. Stavba v OPD musí vyhovovať všetkým bezpečnostným a protipožiarным predpisom.
5. Po ukončení prác uviesť terén v blízkosti dráhy do primerane pôvodného stavu.
6. Stavebník je povinný dodržať podmienky určené v stanovisku ZSR - GR, Odbor expertízy, Klemensova 8, 813 61 Bratislava 1 č. 34342/2024/0230-3 zo dňa 08. 02. 2024.

x. Ministerstvo obrany SR - Sekcia majetku a infraštruktúry

č. SEMaI-EL13/2-1-1985/2023 zo dňa 27.2.2023

Ministerstva obrany Slovenskej republiky nemá pripomienky a súhlasí s realizáciou stavby „INS B2B FTTx SD Sereď Priemyselná“ v k. ú. Sereď, okres Galanta. V danej lokalite sa nenachádzajú pozemky, podzemné telekomunikačné vedenia, žiadne inžinierske siete ani rádio reléová trasa v správe Ministerstva obrany Slovenskej republiky.

y. Ministerstvo vnútra SR - Sekcia informatiky, telekomunikácií a bezpečnosti MV SR, Odbor telekomunikácií, Oddelenie riadenia, prevádzky a rozvoja telekomunikačných sietí

č. SITB-OT4-2023/000515-092 zo dňa 17.2.2023

V záujmovom území pre realizáciu budúcej stavby „INS B2B FTTx SD Sered Priemyselná“, na pozemkoch s parcelnými číslami uvedenými v dokumentácii, v katastrálnom území Sered', nemá Ministerstvo vnútra Slovenskej republiky žiadne vlastné telekomunikačné siete.

z. SPP - distribúcia, a.s.

č. TD/NS/0827/2023/Gá zo dňa 14.12.2023

V záujmovom území sa nachádzajú: VTL a STL plynovody a PP, ochranné pásmo plynárenského zariadenia a bezpečnostné pásmo plynárenského zariadenia

SPP-D, ako prevádzkovateľ distribučnej siete, podľa ustanovení zákona č. 251/2012 Z.z. o energetike a o zmene a doplnení niektorých zákonov v znení neskorších predpisov (ďalej len „Zákon o energetike“): SÚHLASÍ s umiestnením vyššie uvedenej stavby za dodržania nasledujúcich podmienok:

VŠEOBECNÉ PODMIENKY:

- Pred realizáciou zemných prác a/alebo pred začatím vykonávania iných činností je stavebník povinný požiadať SPP-D o vytyčenie existujúcich plynárenských zariadení prostredníctvom online formuláru zverejneného na webovom sídle SPP-D www.spp-distribucia.sk (časť E-služby),

- v záujme predchádzania poškodeniam plynárenských zariadení, ohrozeniu ich prevádzky a/alebo prevádzky distribučnej siete, SPP-D vykonáva vytyčovanie plynárenských zariadení do rozsahu 100 m bezplatne,

- stavebník je povinný oznámiť začatie prác v ochrannom pásme plynárenských zariadení prostredníctvom online formuláru zverejneného na webovom sídle SPP-D www.spp-distribucia.sk (časť E-služby) najneskôr 3 pracovné dni pred zahájením plánovaných prác. V prípade neoznámenia začatia prác upozorňujeme, že SPP-D môže podať podnet na Slovenskú obchodnú inšpekciu (SOI), ktorá je oprávnená za porušenie povinnosti v ochrannom a/alebo bezpečnostnom pásme plynárenského zariadenia uložiť podľa ustanovení Zákona o energetike pokutu vo výške 300,- € až 150 000,- €,

- stavebník prác je povinný zabezpečiť prístupnosť plynárenských zariadení počas realizácie činností z dôvodu potreby prevádzkovania plynárenských zariadení, najmä výkonu kontroly prevádzky, údržby a výkonu odborných prehliadok a odborných skúšok opráv, rekonštrukcie (obnovy) plynárenských zariadení,

- stavebník je povinný umožniť zástupcovi SPP-D vstup na stavenisko a výkon kontroly realizácie činností v ochrannom pásme plynárenských zariadení,

- stavebník je povinný realizovať zemné práce vo vzdialenosti menšej ako 1,00 m na každú stranu od obrysu nízkotlakého (ďalej ako „NTL“) plynovodu a stredotlakého (ďalej ako „STL“) plynovodu a vo vzdialenosti menšej ako 1,50 m od obrysu vysokotlakého (ďalej ako „VTL“) plynovodu, až po predchádzajúcom vytyčení týchto plynárenských zariadení, a to výhradne ručne, bez použitia strojových mechanizmov, so zvýšenou opatrnosťou, za dodržania STN 73 3050, a to pokiaľ sa jedná o výkopové, ako aj bezvýkopové technológie,

- pred realizáciou akýchkoľvek prác vo vzdialenosti menšej ako 1,00 m na každú stranu od obrysu NTL plynovodu a STL plynovodu a vo vzdialenosti menšej ako 1,50 m od obrysu VTL plynovodu, iným spôsobom ako ručne, je stavebník povinný v mieste križovania s plynárenským zariadením (a ak ku križovaniu nedochádza, v mieste priblíženia k plynárenskému zariadeniu) obnažiť plynárenské zariadenie ručne kopanou kontrolnou sondou pre overenie priestorového uloženia plynárenského zariadenia a taktiež overenie priebehu trasy vrtacieho (resp. pretlačacieho) zariadenia, pričom technické parametre uvedenej sondy sú neoddeliteľnou prílohou tohto stanoviska,

- v prípade, ak zemné práce vo vzdialenosti menšej ako 1,00 m na každú stranu od obrysu NTL plynovodu a STL plynovodu nie je možné realizovať výhradne ručne alebo bezvýkopovou metódou s ručne kopanými kontrolnými sondami, stavebník je povinný

predložiť SPP-D realizačnú projektovú dokumentáciu a vopred požiadať o stanovenie podmienok na vykonávanie takýchto prác,

- vykonávanie zemných prác bezvýkopovou metódou bez ručne kopaných kontrolných sond vo vzdialenosti menšej ako 1,50 m od obrysu VTL plynovodu je zakázané,
- ak pri zemných prácach dôjde k odkrytiu plynárenského zariadenia, stavebník je povinný kontaktovať pred zasypaním výkopu zástupcu SPP-D (p. HÝBELA Ivan, email: ivan.hybela@spp-distribucia.sk) na vykonanie kontroly stavu obnaženého plynárenského zariadenia, podsypu a obsypu plynovodu a uloženia výstražnej fólie; výsledok kontroly bude zaznamenaný do stavebného denníka,
- prístup k akýmkoľvek technologickým zariadeniam SPP-D nie je povolený a manipulácia s nimi je prísne zakázaná, pokiaľ sa na tieto práce nevzťahuje vydané povolenie prevádzkovateľa,
- stavebník je povinný zabezpečiť odkryté plynovody, káble, ostatné inžinierske siete počas celej doby ich odkrytia proti poškodeniu,
- stavebník nesmie bez súhlasu SPP-D nad trasou plynovodu realizovať také terénne úpravy, ktoré by zmenili jeho doterajšie krytie a hĺbku uloženia, v prípade zmeny úrovne terénu požadujeme všetky zariadenia a poklopy plynárenských zariadení osadiť do novej úrovne terénu,
- každé poškodenie zariadenia SPP-D, vrátane poškodenia izolácie potrubia, musí byť ihneď ohlásené SPP-D na tel. č. 0850 111 727, nedodržanie tejto povinnosti môže viesť k vážnemu ohrozeniu života, zdravia a majetku verejnosti,
- upozorňujeme, že SPP-D môže pri všetkých prípadoch poškodenia plynárenských zariadení podať podnet na Slovenskú obchodnú inšpekciu (SOI), ktorá je oprávnená za porušenie povinnosti v ochrannom a/alebo bezpečnostnom pásme plynárenského zariadenia uložiť podľa ustanovení Zákona o energetike pokutu vo výške 300,- € až 150 000,- €, poškodením plynárenského zariadenia môže dôjsť aj k spáchaniu trestného činu všeobecného ohrozenia podľa § 284 a § 285, prípadne trestného činu poškodzovania a ohrozovania prevádzky všeobecne prospešného zariadenia podľa § 286, alebo § 288 zákona č. 300/2005 Z.z. Trestný zákon, stavebník je povinný pri realizácii stavby dodržiavať ustanovenia Zákona o energetike, Stavebného zákona a iných všeobecne záväzných právnych predpisov, ako aj podmienky uvedené v Zápise z vytýčenia plynárenských zariadení a taktiež ustanovenia Technických pravidiel pre plyn (TPP) najmä 702 02, 702 01, 906 01,
- stavebník je povinný rešpektovať a zohľadniť existenciu plynárenských zariadení a/alebo ich ochranných a/alebo bezpečnostných pásiem,
- stavebník je povinný pri súbehu a križovaní navrhovaných vedení s existujúcimi plynárenskými zariadeniami dodržať minimálne odstupové vzdialenosti v zmysle STN 73 6005 a TPP 906 01,
- v zmysle § 79 Zákona o energetike stavebník nesmie bez súhlasu prevádzkovateľa distribučnej siete v ochrannom pásme plynárenských zariadení vykonávať činnosti ako ani umiestňovať stavby, kontrolné šachty, trvalé porasty a pod.,
- v zmysle § 80 Zákona o energetike stavebník nesmie bez súhlasu prevádzkovateľa distribučnej siete v bezpečnostnom pásme plynárenských zariadení umiestňovať stavby,

OSOBITNÉ PODMIENKY:

Žiadame rešpektovať všetky plynárenské zariadenia v zmysle platnej legislatívy

UPOZORNENIE:

Orientačné znázornenie nie je možné samostatne, t.j. bez tohto stanoviska, použiť

Toto stanovisko reflektuje stav (existenciu plynárenských zariadení a ich ochranných a bezpečnostných pásiem) ku dňu jeho vydania.

Každú zmenu dokumentácie/umiestnenia stavby, ku ktorej dôjde po vydaní tohto stanoviska, je stavebník povinný prerokovať s SPP-D a požiadať SPP-D o vyjadrenie k navrhovanej zmene.

Stanovisko a podmienky v ňom stanovené sú platné v prípade, že návrh (žiadosť) na vydanie územného rozhodnutia bude podaný najneskôr do 13. 12. 2024, ak stavebník túto lehotu zmešká, je povinný požiadať SPP-D o vydanie nového stanoviska.

SPP-D je v súlade s príslušnými právnymi predpismi oprávnená toto stanovisko zrušiť v prípade, ak dôjde k podstatnej zmene skutkových okolností, z ktorých SPP-D pri vydávaní tohto stanoviska vychádzala, alebo v prípade, ak dôjde k zmene ustanovení právnych predpisov, na základe ktorých bolo toto stanovisko vydané.

aa. ENERGY ONE, s.r.o.

č. PL05/2023/Bi zo dňa 15.2.2023

EO, s.r.o., ako prevádzkovateľ miestnej distribučnej siete plynu (MDS) v lokalite SÚHLASÍ s vydaním územného rozhodnutia pri dodržaní nasledovných záväzných podmienok: Stavebník je povinný dodržať ochranné a bezpečnostné pásmo existujúcich a navrhovaných plynárenských zariadení, ktoré sa v mieste stavby nachádzajú resp. sú navrhnuté a prebieha stavebné konanie, podľa § 79 a § 80 Zákona o energetike.

Stavebník je povinný predložiť EO, s.r.o. na odsúhlasenie realizačnú projektovú dokumentáciu v časti križovania a súbehu stavby s PZ EO, s.r.o. vid' príloha.

V lokalite dochádza ku križovaniu a súbehu navrhovanej stavby s PZ v správe EO, s.r.o.. Stavebník na vlastné náklady zabezpečí všetky navrhované stavebné objekty tak, aby nedošlo k poškodeniu PZ a aby bola možná v prípade potreby jeho rekonštrukcia, oprava alebo výmena.

Stavebník je povinný zabezpečiť, aby trasy navrhovaných inžinierskych sietí rešpektovali PZ ohľadom na možnosť ich poškodenia pri výstavbe, resp. aby pri prevádzkovaní nemohlo dôjsť k vzájomnému nežiadúcemu ovplyvňovaniu, prípadne poškodeniu.

Stavebník je povinný pri realizácii stavby dodržať minimálne vzájomné vzdialenosti medzi navrhovanými PZ a existujúcimi/projektovanými nadzemnými objektmi a inžinierskymi sieťami v zmysle STN 73 6005; STN 73 3050.

Stavebník je povinný pred realizáciou zemných prác a/alebo pred začatím vykonávania iných činností zabezpečiť si presné vytýčenie existujúcich podzemných vedení (geodet: Ing. Stanislav Balušik, tel: 0903 414 335, email: geodet.konz@mail.t-com.sk)

Stavebník je povinný realizovať výkopové práce vo vzdialenosti menšej ako 1,5 m na každú stranu od obrysu existujúcich PZ v súlade s STN 73 3050 až po prechádzajúcom vytýčení PZ výhradne ručne bez použitia strojových mechanizmov.

UPOZORNENIA :

Každú zmenu PD (ktorá má dopad na prevádzku PZ resp. môže ovplyvniť bezpečnosť a prevádzku PZ), ku ktorej dôjde po vydaní tohto stanoviska - vyjadrenia, je stavebník povinný prerokovať s EO, s.r.o. a požiadať o vyjadrenie k navrhovanej zmene.

Stanovisko - vyjadrenie a podmienky v ňom sú platné v prípade že návrh (žiadosť) na vydanie územného povolenia bude podaný najneskôr do 28.02. 2025 a ak stavebník túto lehotu zmešká, je povinný požiadať EO, s.r.o. o vydanie nového stanoviska.

Spoločnosť EO, s.r.o. je v súlade s príslušnými právnymi predpismi oprávnená toto stanovisko zrušiť, ak dôjde k podstatnej zmene skutkových okolností, z ktorých EO, s.r.o. pri vydávaní tohto stanoviska - vyjadrenia vychádzala, alebo v prípade keď dôjde k zmene ustanovení právnych predpisov na základe ktorých bolo toto stanovisko - vyjadrenie vydané.

bb. Západoslovenská distribučná, a.s.

č. CDP 5870/2023 zo dňa 10.3.2023

Projektová dokumentácia je bez požiadavky na el.výkon.

V danej lokalite sa nachádza podzemné zariadenie správe Západoslovenská distribučná, a.s. Spoločnosť Západoslovenská distribučná, a.s. s umiestnením stavby a predloženým návrhom súhlasíme po dodržaní podmienok:

- pred začatím prác žiadame objednať vytýčenie podzemných vedení v správe Západoslovenská distribučná, a.s.
- križovatky a súbegy vedení žiadame riešiť v súlade s STN 73 6005 a STN 33 3300,
- pred zakrytím výkopov žiadame prizvať zodpovedného pracovníka ZSD, a.s. na obhliadku a spísať zápis ktorý žiadame predložiť pri kolaudačnom konaní spolu s plánom skutočného vyhotovenia.

cc. Západoslovenská vodárenská spoločnosť a.s. - OZ Šaľa

č. 16268/2023 zo dňa 7.3.2023

- V záujmovej lokalite potvrdzujeme existenciu podzemných vedení verejného vodovodu a verejnej kanalizácie v našej správe.
- Orientačnú polohu sme zakreslili do priloženej situácie. Podmienkou začatia zemných prác je vytýčenie verejného vodovodu a verejnej kanalizácie na základe písomnej objednávky. (Ing. Šoka, 031/773 7506)
- Pásmo ochrany verejných vodovodov a verejných kanalizácií je vymedzené zvislými plochami po oboch stranách vodovodného potrubia verejného vodovodu a potrubia stokovej siete verejnej kanalizácie vedenými od ich osi vo vodorovnej vzdialenosti:
 - 1,8 m pri verejnom vodovode a verejnej kanalizácie do priemeru 500 mm.
 - 3,0 m pri verejnom vodovode a verejnej kanalizácie od priemeru 500 mm.
- V pásme ochrany je zakázané umiestňovať stavby, konštrukcie alebo iné podobné zariadenia alebo vykonávať činnosti, ktoré obmedzujú prístup k verejnému vodovodu a kanalizácie, alebo ktoré by mohli ohroziť ich technický stav.
- V ochrannom pásme verejného vodovodu nesúhlasíme s trvalou výsadbou porastov, ktoré by mohli koreňovým systémom spôsobiť škody na potrubí verejného vodovodu, a problémy v prípade odstraňovania porúch na verejnom vodovode.
- V pásme ochrany povoluujeme len ručný výkop.
- V zmysle § 27 ods.4 zákona č.442/2002 Z. z. o verejných vodovodoch a verejných kanalizáciách každý, kto vykonáva opravy rekonštrukcie, terénne úpravy a iné stavebné práce, ktoré môžu mať vplyv na zariadenia verejného vodovodu alebo verejnej kanalizácie, je povinný po dohode s prevádzkovateľom vykonať neodkladne na svoje náklady prispôbenie poklopov, vstupov do šacht, zasúvadlových uzáverov a iných zariadení objektov verejného vodovodu a verejnej kanalizácie novému stavu.

Upozorňujeme stavebníka, že v zmysle § 3 ods. 4 a 5 zákona č. 442/2002 Z. z. za verejný vodovod a verejnú kanalizáciu sa nepovažujú vodovodné a kanalizačné prípojky, vodomemé a revízne kanalizačné šachty na prípojkách. Tieto sú vo vlastníctve vlastníka pripojenej nehnuteľnosti, preto v prípade potreby o určenie ich polohy treba požiadať vlastníkov dotknutých nehnuteľností.

dd. SLOVNAFT a.s.

č. SN/R/2022/030576/Z zo dňa 12.12.2022

V súvislosti so spracovaním projektovej dokumentácie na stavbu „INS B2B FTTx SD Sered Priemyselná“, (ďalej len „Stavba“) ktorej investorom je spoločnosť Slovak Telekom, a.s. si Vás dovoľujeme informovať ako vlastník nehnuteľnosti - Čerpacia stanica (ČS) Bratislavská ul. umiestnenej na pozemkoch KN-C parc. č. 2785/1, 2785/2, 2785/3, 2785/4, 2785/5, 2785/6

a 2785/7 k.ú. Sereď, že súhlasíme s umiestnením optickej prípojky na pozemkoch KN-C parc. č. 2785/6 a 2785/7 za nasledovných podmienok:

- požadujeme rešpektovať stavbu ČS a pri realizácii Stavby, postupovať tak, aby nedošlo k žiadnemu obmedzeniu jej prevádzkovania a súčasne nedošlo k obmedzovaniu zásobovania ČS tovarom ako aj pohonnými látkami na našu ČS počas trvania celého priebehu prác.
- zároveň si Vás dovoľujeme informovať, že v záujmovom území sa nachádzajú zariadenia a inžinierske siete vo vlastníctve spoločnosti SLOVNAFT, a.s. Z uvedeného dôvodu pred realizáciou stavby požadujeme o smerové vytýčenie inžinierskych sietí vo vlastníctve spoločnosti SLOVNAFT, a.s. V prípade vzniku akejkoľvek škody v akomkoľvek rozsahu požadujeme okamžitú nápravu a odstránenie škody, resp. uvedenie do pôvodného stavu.
- v súvislosti s realizáciou vyššie uvedenej Stavby žiadame o pripojenie ČS optickou telekomunikačnou prípojkou vtiahnutím trubičky zo zadnej časti objektu v mieste kancelárie. Za účelom doplnenia, resp. upresnenia informácií ohľadne inž. sietí a podmienok realizácie prác prosím kontaktujte technického manažéra čerpacích staníc, Ján Zapletaj (+421910 841 417; ian.zapletaj@slovnaft.sk).
- o termíne začatia prác v súvislosti s vyššie uvedenou Stavbou požadujeme informovať písomne (emailom) v dostatočnom predstihu, min. 10 pracovných dní vopred. Bezodkladne po realizácii požadujeme odovzdať porealizačné zameranie trasy elektronicky vo formáte *.dgn ako aj v tlačenej forme.

SLOVNAFT a.s.

č. SN/R/2024/002863/Z zo dňa 1.2.2024

Stavba „INS B2B FTTx SD Sereď Priemyselná“ je navrhnutá na pozemkoch KN-C parc. č. 2785/6 a 2785/7, k.ú. Sereď vo vlastníctve spoločnosti SLOVNAFT, a.s. Pre účely začatého územného konania zotrvávame na rovnakých podmienkach resp. požiadavkách uvedených v stanovisku č. SN/R/2022/030576/Z zo dňa 12.12.2022, ktoré bolo zaslané pre účely vyjadrenia sa k existujúcim zariadeniam a sieťam SLOVNAFT, a.s.

ee. NAFTA a.s.

č. Z-NAF-003007/2023 zo dňa 8.3.2023

Stavba v zmysle predloženej projektovej dokumentácie je situovaná mimo osobitné územia určené toho času spoločnosti, taktiež sa nenachádza v oblasti, v ktorej sú umiestnené zariadenia spoločnosti, ani do nej nezasahujú ich ochranné, resp. bezpečnostné pásma. Vzhľadom na vyššie uvedené spoločnosť nemá námietky k stavbe „INS B2B FTTx SD Sereď Priemyselná“ podľa priloženej dokumentácie v kat. území Sereď.

ff. Veolia Energia Slovensko, a.s.

zo dňa 16.2.2023

Inžinierske siete a zariadenia v správe a majetku spoločnosti Veolia Energia Slovensko, a. s., sa v záujmovom území nenachádzajú.

gg. Energetika Sereď s.r.o.

zo dňa 17.2.2023

V predmetnom území sa nenachádzajú žiadne podzemné siete- tepelné kanály a vodovod v prenájme Energetiky Sereď, s.r.o.

hh. Orange Slovensko a.s.

č. BA-0578 2023 zo dňa 17.2.2023

Dôjde ku stretu PTZ prevádzkovateľa Orange Slovensko a.s., Metodova 8, 821 08 Bratislava.

Existujúce PTZ sú chránené ochranným pásmom. V káblovej ryhe sú uložené HDPE trubky, optické káble a spojky rôznej funkčnosti. Údaje o technickom stave a počte HDPE poskytneme po zdôvodnenej potrebe pri vytýčení trasy.

Pri projektovaní stavieb dodržať priestorovú normu STN 736005 a ustanovenia zákona o elektronických komunikáciách č. 452/2021 Z.z. o ochrane sieti a zariadení. Pri krížení sietí, tesných súbehoch, pri budovaní nových komunikácii a spevnených plôch pokiaľ nedochádza k prekládke, optickú trasu mechanicky chrániť žlabovaním. Všetky vynútené práce výstavbou na ochrane TKZ a prekládky trasy riešiť samostatným projektom odsúhlaseným správcom PTZ Orange Slovensko a.s.. Mechanická ochrana a prekládka budú realizovné v plnej výške na náklady investora. Realizáciu prekládky PTZ Orange vykoná na základe územného rozhodnutia a "Zmluvy o preložke" so spoločnosťou Orange Slovensko a.s. ním poverená servisná organizácia. Zahájenie stavebných prác v ochrannom pásme optickej trasy oznámiť správcovi PTZ. Upozorňujeme, že:

1/ vo Vašom záujmovom území, resp. v trasách Orange Slovensko a.s., sa môžu nachádzať TKZ iných prevádzkovateľov

2/ rádiokomunikačné stavby Orange Slovensko a el. prípojky ku nim, nie sú predmetom toho vyjadrenia.

Ďalej, pri akýchkoľvek prácach, ktorými môžu byť ohrozené alebo poškodené PTZ, ste povinný vykonať všetky objektívne účinné ochranné opatrenia najmä tým, že zabezpečíte:

- pred začatím zemných prác vytýčenie a vyznačenie polohy PTZ priamo na povrchu terénu, objednať u správcu PTZ / vyznačenie podzemnej optickej trasy si prevedie objednávateľ farbou, alebo kolíkmi /

- preukázateľne oboznámiť pracovníkov vykonávajúcich zemné práce, s vytýčenou a vyznačenou polohou PTZ, upozorniť na možnú polohovú odchýlku vytýčenia +/- 30 cm od skutočného uloženia, aby pri prácach v miestach výskytu optických vedení a zariadení pracovali s najväčšou opatrnosťou a bezpodmienečne nepoužívali nevhodné náradie a hĺbiace stroje v ochrannom pásme od vyznačenej polohy PTZ

- dodržanie zákazu prechádzania ťažkými vozidlami, kým sa nevykoná ochrana proti mechanickému poškodeniu

- nad optickou trasou dodržanie zákazu skládok a budovania zariadení, ktoré by znemožňovali prístup k PTZ

- vyžiadať si súhlas prevádzkovateľa a správcu pri zmene nivelety nad trasou PTZ v ochrannom pásme

- aby odkryté časti PTZ boli riadne zabezpečené proti prevysu, ohrozeniu a poškodeniu nepovolanou osobou

- pred záhrnom previesť zhutnenie zeminy pod a nad HDPE trasou, obnoviť krytie a značenie (zákrytové dosky, fólia, markéry)

- aby bezodkladne oznámili každé poškodenie PTZ na tel. číslo 033 / 77 320 32 , mob. 0907 721 378

- je nutné preveriť výškové a stranové uloženie PTZ ručnými sondami (vzhľadom na to, že nezodpovedáme za zmeny priestorového uloženia PTZ vykonané bez nášho vedomia),

- pred záhrnom obnažených miest PTZ prizvať pracovníka servisu ku kontrole o nepoškodení trasy

- ďalšie podmienky prevádzkovateľa a správcu PTZ :

Nedodržanie podmienok ochrany verejnoprospešného zariadenia PTZ je porušením právnej povinnosti podľa §23 zákona č. 452/2021 a TZ. Toto vyjadrenie platí len v rozsahu nami overenej dokumentácie a pre rozsah prác vyznačených, alebo vymedzených v časti I. tohoto tlačiva. Vyjadrenie stráca platnosť dole uvedeným dátumom.

Vytýčenie vedenia verejnej elektronickej komunikačnej siete vykoná spoločnosť Orange Slovensko a.s. na základe vyjadrenia a objednávky do 3 týždňov od jej doručenia. Na objednávke uveďte číslo vyjadrenia o existencii PTZ.

ii. Slovak Telekom, a.s.

č. 6612329041 zo dňa 25.10.2023

DÔJDE DO STYKU so sieťami elektronických komunikácií (ďalej len SEK) spoločností Slovak Telekom, a.s. a/alebo DIGI SLOVAKIA, s.r.o.

Slovak Telekom a.s. a DIGI SLOVAKIA, s.r.o. požadujú zahrnúť do podmienok určených stavebným úradom pre vydanie rozhodnutia o umiestnení stavby alebo stavebného povolenia Všeobecné podmienky ochrany SEK, ktoré sú neoddeliteľnou súčasťou tohto stanoviska. Zároveň je stavebník povinný rešpektovať nasledovné:

1. Existujúce zariadenia sú chránené ochranným pásmom (§23 zákona č. 452/2021 Z. z.) a zároveň je potrebné dodržať ustanovenie §108 zákona č. 452/2021 Z. z. o ochrane proti rušeniu.

2. Vyjadrenie stráca platnosť uplynutím doby platnosti uvedenej vyššie vo vyjadrení, v prípade zmeny vyznačeného polygónu, dôvodu žiadosti, účelu žiadosti, v prípade ak uvedené parcelné číslo v žiadosti nezodpovedá vyznačenému polygónu alebo ak si stavebník nesplní povinnosť podľa bodu

3. Stavebník alebo ním poverená osoba je povinná v prípade ak zistil, že jeho zámer, pre ktorý podal uvedenú žiadosť je v kolízii so SEK Slovak Telekom,a.s. a/alebo DIGI SLOVAKIA, s.r.o. alebo zasahuje do ochranného pásma týchto sietí (najneskôr pred spracovaním projektovej dokumentácie stavby), vyzvať spoločnosť Slovak Telekom, a.s. na stanovenie konkrétnych podmienok ochrany alebo preloženia SEK prostredníctvom zamestnanca spoločnosti povereného správou sietí: Martin Moravčík, martin.moravcik@telekom.sk, +421376566312, +4210902719875; Tomáš Tomašovič, tomas.tomasovic@telekom.sk, +421910394084

4. V zmysle § 21 ods. 12 zákona č. 452/2021 Z. z. o elektronických komunikáciách sa do projektu stavby musí zakresliť priebeh všetkých zariadení v mieste stavby. Za splnenie tejto povinnosti zodpovedá projektant.

5. Zároveň upozorňujeme stavebníka, že v zmysle §24 zákona č. 452/2021 Z.z. je potrebné uzavrieť dohodu o podmienkach prekládky telekomunikačných vedení s vlastníkom dotknutých SEK. Bez uzavretia dohody nie je možné preložiť zrealizovať prekládku SEK.

6. Upozorňujeme žiadateľa, že v textovej časti vykonávacieho projektu musí figurovať podmienka spoločnosti Slovak Telekom, a.s. a DIGI SLOVAKIA, s.r.o. o zázake zriaďovania skládok materiálu a zriaďovania stavebných dvorov počas výstavby na existujúcich podzemných kábloch a projektovaných trasách prekládok podzemných telekomunikačných vedení a zaradení.

7. V prípade ak na Vami definovanom území v žiadosti o vyjadrenie sa nachádza nadzemná telekomunikačná sieť, ktorá je vo vlastníctve Slovak Telekom, a.s. a/alebo DIGI SLOVAKIA, s.r.o., je potrebné zo strany žiadateľa zabezpečiť nadzemnú sieť proti poškodeniu alebo narušeniu ochranného pásma.

8. Nedodržanie vyššie uvedených podmienok ochrany zariadení je porušením povinností podľa §23 zákona č. 452/2021 Z. z. o elektronických komunikáciách v platnom znení.

9. V prípade, že žiadateľ bude so zemnými prácami alebo činnosťou z akýchkoľvek dôvodov pokračovať po tom, ako vydané vyjadrenie stratí platnosť, je povinný zastaviť zemné práce a požiadať o nové vyjadrenie. Pred realizáciou výkopových prác je stavebník povinný požiadať o vytýčenie polohy SEK spoločností Slovak Telekom, a.s. a DIGI SLOVAKIA, s.r.o. na povrchu terénu. Vzhľadom k tomu, že na Vašom záujmovom území sa môžu nachádzať zariadenia iných prevádzkovateľov, ako sú napr. rádiové zariadenia, rádiové trasy, televízne

káblové rozvody, týmto upozorňujeme žiadateľa na povinnosť vyžiadať si obdobné vyjadrenie od prevádzkovateľov týchto zariadení.

10. Vytýčenie polohy SEK spoločností Slovak Telekom a.s. a DIGI SLOVAKIA, s.r.o. na povrchu terénu vykoná Slovak Telekom, a.s. základe objednávky zadanej cez internetovú aplikáciu na stránke: <https://www.telekom.sk/vyjadrenia> Vytýčenie bude zrealizované do troch týždňov od podania objednávky.

11. Stavebník alebo ním poverená osoba je povinná bez ohľadu na vyššie uvedené body dodržať pri svojej činnosti aj Všeobecné podmienky ochrany SEK, ktoré tvoria prílohu tohto vyjadrenia.

12. Žiadateľ môže vyjadrenie použiť iba pre účel, pre ktorý mu bolo vystavené. Okrem použitia pre účel konaní podľa stavebného zákona a následnej realizácie výstavby, žiadateľ nie je oprávnený poskytnuté informácie a dáta ďalej rozširovať, prenajímať alebo využívať bez súhlasu spoločnosti Slovak Telekom, a.s.

13. Žiadateľa zároveň upozorňujeme, že v prípade ak plánuje napojiť nehnuteľnosť na verejnú elektronickú komunikačnú sieť úložným vedením, je potrebné do projektu pre územné rozhodnutie doplniť aj telekomunikačnú prípojku.

14. Poskytovateľ negarantuje geodetickú presnosť poskytnutých dát, Poskytnutie dát v elektronickej forme nezbavuje žiadateľa povinnosti požiadať o vytýčenie.

15. Prílohy k vyjadreniu:

Všeobecné podmienky ochrany SEK

1. V prípade, že zámer stavebníka, pre ktorý podal uvedenú žiadosť, je v kolízii so SEK Slovak Telekom,a.s. a/alebo DIGI SLOVAKIA, s.r.o. alebo zasahuje do ochranného pásma týchto sietí, je stavebník po konzultácii so zamestnancom Slovak Telekom,a.s. povinný zabezpečiť:

- Ochranu alebo preloženie sietí v zmysle konkrétnych podmienok určených zamestnancom Slovak Telekom,a.s.

- Vypracovanie projektovej dokumentácie v prípade potreby premiestnenia telekomunikačného vedenia,

- Odsúhlasenie projektovej dokumentácie v prípade potreby premiestnenia telekomunikačného vedenia,

V lokalite predmetu Vašej žiadosti je oprávnený vykonávať práce súvisiace s preložením sietí (alebo vybudovaním telekomunikačnej prípojky) iba zmluvný partner: Ladislav Hrádil, hradil@suptel.sk, 0907 777474; Vladimír Tuhý, tuhy@stavinglevice.sk, +421905337738 UPOZORNENIE: V káblovej ryhe sa môže nachádzať viac zariadení (káble, potrubia) s rôznou funkčnosťou.

2. Pri akýchkoľvek prácach, ktorými môžu byť ohrozené alebo poškodené zariadenia, je žiadateľ povinný vykonať všetky objektívne účinné ochranné opatrenia tým, že zabezpečí:

- Pred začatím zemných prác vytýčenie a vyznačenie polohy zariadení priamo na povrchu terénu,

- Preukázateľné oboznámenie zamestnancov, ktorí budú vykonávať zemné práce, s vytýčenou a vyznačenou polohou tohto zariadenia a tiež s podmienkami, ktoré boli na jeho ochranu stanovené

- Upozornenie zamestnancov vykonávajúcich zemné práce na možnú polohovú odchýlku ± 30 cm skutočného uloženia vedenia alebo zariadenia od vyznačenej polohy na povrchu terénu

- Upozornenie zamestnancov, aby pri prácach v miestach výskytu vedení a zariadení pracovali s najväčšou opatrnosťou a bezpodmienečne nepoužívali nevhodné náradie (napr. hĺbiace stroje)

- Aby boli odkryté zariadenia riadne zabezpečené proti akémukoľvek ohrozeniu, krádeži a poškodeniu vo vzdialenosti 1,5 m na každú stranu od vyznačenej polohy zariadenia

- Zhutnenie zeminy pod káblami pred jeho zakrytím (zasypaním)

- Bezodkladné oznámenie každého poškodenia zariadenia na telefónne číslo 12129
- Overenie výškového uloženia zariadenia ručnými sondami (z dôvodu, že spoločnosť Slovak Telekom, a.s. a DIGI SLOVAKIA, s.r.o. nezodpovedajú za zmeny priestorového uloženia zariadenia vykonané bez ich vedomia)

UPOZORNENIE: V prípade, že počas výstavby je potrebné zvýšiť, alebo znížiť krytie tel. káblov je toto možné vykonať len so súhlasom povereného zamestnanca ST.

3. V prípade požiadavky napojenia lokality, resp. objektu, na VSST (verejná sieť ST) je potrebné si podať žiadosť o určenie bodu napojenia, (www.telekom.sk).

4. Žiadame dodržať platné predpisy podľa STN 73 6005 pre priestorovú úpravu vedení v plnom rozsahu.

jj. CETIN Networks, s.r.o. (O2 Networks, s.r.o.)

zo dňa 23.2.2023

V záujmovom území sa nenachádzajú siete, objekty alebo zariadenia v správe O2Networks s.r.o.. K predloženej projektovej dokumentácii nemáme pripomienky s vydaním UR – SP súhlasíme.

kk. OTNS, a.s.

č. 10127/2024 zo dňa 6.2.2024

Vyjadrenie k PD pre územné rozhodnutie ku stavbe „INS B2B FTTx SP Sereď Priemyselná“ oznamuje, že podzemná sieť spoločnosti SWAN sa nachádza v záujmovom území danej stavby.

V prípade realizácie stavby súhlasíme za nasledovných podmienok:

Pri akýchkoľvek prácach, ktorými môžu byť ohrozené alebo poškodené zariadenia, je žiadateľ povinný vykonať všetky objektívne účinné ochranné opatrenia tým, že zabezpečí:

- pri realizácii stavby príde k súbehu a križovaniu s optickými káblami SWAN, a.s. V súvislosti s vykonávanými prácami požadujeme dodržiavať platné predpisy podľa STN 73 6005 pre priestorovú úpravu vedení technického vybavenia, ako aj STN 33 3300.

- realizáciu výkopových prác min. 1,5 m od osi trasy zemných telekomunikačných vedení a zariadení /ochranné pásmo/ požadujeme vykonávať zásadne ručným spôsobom bez používania strojných mechanizmov (žiadne riadené a neriadené podvrty) v zmysle §21 ods.(13) a §24 ods.(6) Zákona č. 452/2021 Z.z. o elektronických komunikáciách. Pri výkopových prácach v blízkosti telekomunikačných káblov je potrebné dodržať maximálnu opatrnosť, káble zabezpečiť proti poškodeniu a prípadnému odcudzeniu.

- jestvujúce káble musia byť vytýčené, vytýčenie sa realizuje na základe písomnej objednávky spoločnosti na adresu: OTNS, a.s., Vajnorská 137, 831 04 Bratislava, elektronicky na obchod@otns.sk, pri objednávke je nutné uviesť číslo nášho vyjadrenia zo dňa, priložiť kópiu samotného vyjadrenia so zákresom. Trasy siete SWAN je potrebné vytýčiť geodeticky.

- V prípade potreby vieme poskytnúť porealizačné geozameranie trás OK v ZU v dgn na vyžiadanie/objednávku-digi, získaný podklad nahrádza fyzické vytýčenie v teréne, služby sú spoplatnené v zmysle cenníka OTNS,a.s., uvedeného na webe.

- nad vytýčenou trasou sa nebudú používať ťažké mechanizmy pokiaľ sa nevykoná ochrana proti mechanickému poškodeniu, nad vytýčenou trasou sa nebudú umiestňovať skládky materiálov a stavebnej sute.

- vytýčené, zemnými prácami odkryté telekomunikačné vedenia a zariadenia je dodávateľ stavby povinný riadne zaistiť proti poškodeniu cudzím zásahom aj mimo pracovného času /uložením do drevených žľabov, resp. vyviazaním na trám/ a tým zabezpečiť ich plynulú prevádzku schopnosť.

- oboznámenie pracovníkov, ktorí budú vykonávať zemné práce s vytýčenou trasou na možnú polohovú odchýlku $\pm 30\text{cm}$ skutočného uloženia zariadenia od vyznačenej polohy na povrchu terénu.
 - v prípade, že počas výstavby je potrebné zvýšiť alebo znížiť krytie tel. káblov, je toto možné vykonať len so súhlasom povereného zamestnanca OTNS.
 - v prípade, že stavbou bude vyvolaná prekládka našich trás, je nutné prekonzultovať a odsúhlasiť návrh prekládky v ďalšom stupni PD.
 - žiadame, aby bol zástupca spoločnosti OTNS, a.s. prizvaný ku kontrole a prevzatiu odkopaných trás ešte pred zásypom rýh: swansiete@otns.sk
- stavebník je zodpovedný za zachovanie vytyčovacích značiek (markerov), ochranej fólie a zákrytových dosiek.
- bezodkladne oznámiť každé poškodenie zariadenia spoločnosti SWAN, a.s., helpdesk kontakt: 0908706819, +421 2 35000999, 0650/123 456 a helpdesk@swan.sk
 - Upozorňujeme, že v prípade nedodržania podmienok a prípadného poškodenia optických vedení siete SWAN ponese stavebník/realizátor celú zodpovednosť za prerušenie telekomunikačnej prevádzky a bude znášať všetky náklady spojené s odstránením poruchy/ opravy optickej trasy vrátane pokút.

II. UPC BROADBAND SLOVAKIA s.r.o.

č. 354/2023 zo dňa 16.2.2023

S vydaním UR-SP danej stavby súhlasíme, pretože v lokalite stavby sa nenachádza sieť UPC.

mm. VALDE, s. r. o.

č. zo dňa 16.2.2023

V záujmovom území nedôjde k styku s IS QUANTCOM.

nn. SITEL s.r.o.

č. 230215-0306 zo dňa 20.2.2023

Vo vyznačenom záujmovom území sa nenachádzajú EKS v majetku SITEL s.r.o.

oo. Slovanet, a.s.

č. 15247 zo dňa 23.2.2023

Pri realizácii stavby nepríde ku styku s podzemnými telekomunikačnými vedeniami vo vlastníctve firmy Slovanet,a.s.. Slovanet, a.s. súhlasí s uvedenou stavbou žiadateľa bez výhrad.

pp. Túrck Telekom International SK, s. r. o. (TTI SK)

č.000135 zo dňa 16.2.2023

Podzemné telekomunikačné zariadenia v správe majetku spol. TTI SK sa v dotknutom území nenachádzajú.

qq. VNET a.s.

zo dňa 16.2.2023

Ku predloženej dokumentácii nemáme pripomienky. V Sereďi sa naše podzemné siete nenachádzajú.

rr. Energotel, a.s.

č. 620230713 zo dňa 28.3.2023

V záujmovom území sa nenachádzajú trasy podzemných vedení v majetku spoločnosti Energotel, a.s.

Zároveň Vás upozorňujeme, že v záujmovom území sa nachádzajú trasy podzemných oznamovacích vedení v majetku spoločnosti ZSD, a.s.

Vyjadrenie stráca platnosť uplynutím doby platnosti uvedenej nižšie v tomto vyjadrení, v prípade zmeny vyznačeného záujmového územia alebo v prípade, ak uvedené parcelné číslo/la v žiadosti nezodpovedá vyznačenému polygónu.

Žiadateľ môže vyjadrenie a poskytnuté elektronické dáta použiť iba pre účel, pre ktorý mu boli poskytnuté. Žiadateľ nie je oprávnený poskytnuté informácie ďalej rozširovať lebo využívať bez súhlasu spoločnosti Energotel, a.s.

Ostatné podmienky ochrany podzemných vedení v majetku spoločnosti Energotel, a.s. (ďalej iba Vedenia):

V zmysle § 21 ods. 11 zákona č. 452/2021 Z.z. o elektronických komunikáciách je žiadateľ povinný do projektu stavby zakresliť priebeh všetkých podzemných vedení v majetku spoločnosti Energotel, a.s. nachádzajúcich sa v záujmovom území.

Pred realizáciou stavby je žiadateľ povinný požiadať o vytýčenie podzemných vedení v našom majetku. Vytýčenie zrealizujeme na základe objednávky zaregistrovanej prostredníctvom portálu <http://registracia-portal.energotel.sk/>. Ostatné podmienky pre vytýčenie sú uvedené na <http://www.energotel.sk/demarcation-of-networks>. Kontakt na vytýčenie: Tomáš Braniša, mobil 0911 775 064, email: vytycovanie@energotel.sk. V objednávke je žiadateľ povinný uviesť registračné číslo žiadosti uvedené v záhlaví tohto vyjadrenia.

Upozorňujeme, že pri realizačných prácach ste povinný dodržať podmienky uvedené v §21 až §23 Zákona č. 452/2021 Z.z. o elektronických komunikáciách a ďalej požadujeme:

- a) Pri kontakte s vytýčenými a označenými vedeniami dodržiavať platné predpisy podľa STN 73 6005 pre priestorovú úpravu vedení v plnom rozsahu,
- b) Zahájenie stavebných prác v ochrannom pásme Vedenia oznámiť správcovi na kontakt vytycovanie@energotel.sk,
- c) Preukázateľne oboznámiť pracovníkov vykonávajúcich zemné práce s vytýčenou a vyznačenou polohou Vedení a upozorniť ich na možnú polohovú odchýlku +/- 30 cm skutočného uloženia Vedení od vyznačenej polohy na povrchu terénu. Pri zemných prácach v miestach výskytu trás Vedení pracovať s najväčšou opatrnosťou a bezpodmienečne nepoužívať nevhodné náradie (napr. hĺbiace stroje) vo vzdialenosti najmenej 1,5 m na každú stranu od vyznačenej polohy Vedení,
- d) Dodržať zákaz prechádzania ťažkými vozidlami, kým sa nevykoná ochrana proti mechanickému poškodeniu,
- e) Nad trasou vedení dodržať zákaz skládok a budovania zariadení, ktoré by znemožňovali prístup k Vedeniam,
- f) Zemnými prácami odkryté podzemné vedenia riadne zaistil proti previsu, ohrozeniu a poškodeniu cudzím zásahom aj mimo pracovného času a tým zabezpečiť ich plynulú prevádzkyschopnosť,
- g) Pred zahrnutím obnažených miest Vedení prizvanie pracovníka spoločnosti Energotel, a.s. ku kontrole, kde bude vystavený zápis o nepoškodení trasy, dodržaní podmienok vyjadrenia prevádzkovateľa a správcu Vedení,
- h) Pred zahrnutím zabezpečiť zhutnenia zeminy pod HDPE trasou, obnovenie krytia a značenia (zákrytové dosky, fólie, markre),
- i) Overiť výškové a stranové uloženia Vedení ručnými sondami (vzhľadom na to, že nezodpovedáme za zmeny priestorového uloženia Vedení vykonaného bez nášho vedomie),
- j) V prípade zmeny nivety nad trasou Vedení požiadať Energotel, a.s. o opätovný súhlas,
- k) V prípade potreby premiestnenia Vedení požadujeme vypracovanie projektovej dokumentácie preloženia Vedení a jej predloženie na adresu sídla spoločnosti Energotel, a.s..

V prípade poškodenia podzemného vedenia bezodkladne oznámte každé poškodenie Vedení na tel. číslo +421 250 612 200.

Rozhodnutie o námietkach účastníkov konania: neboli vznesené.

Toto rozhodnutie platí podľa ustanovenia § 40 ods.1 stavebného zákona tri roky odo dňa nadobudnutia právoplatnosti.

Nestratí platnosť, ak v tejto lehote bude podaná žiadosť o stavebné povolenie na stavbu, umiestnenú týmto rozhodnutím.

Podľa § 40 ods. 4 stavebného zákona je územné rozhodnutie záväzné aj pre právnych nástupcov jeho navrhovateľa a ostatných účastníkov územného konania.

O d ô v o d n e n i e

Slovak Telekom, a.s., so sídlom Bajkalská 28, 817 62 Bratislava, IČO: 35 763 469, zastúpený spoločnosťou Elkatel s.r.o., Račianska 96, 831 02 Bratislava, IČO: 52 114 716, podal dňa 1.12.2023 na Mestský úrad v Seredi, oddelenie územného plánovania a stavebného poriadku návrh na vydanie rozhodnutia o umiestnení stavby „INS B2B FTTx SD Sereď Priemyselná“, líniová stavba v katastrálnom území Sereď, mesto Sereď na uliciach Bratislavská, Trnavská cesta, Poľná, Kasárenská, Priemyselná, Letná, Jarná, Amazonská. (stavbou dotknuté pozemky (E - KN parcele č. 1840/195, 1734, 1736, 1737, 1738, 1740, 1741, 1742, 1841, 1214/130, 1214/231, 1313/200, 1569/201, 1571/101, 1571/201, 1733/1, 1838/211, 1838/305, 1838/38, 1838/40, 1838/43, 1838/44, 1838/45, 1838/47, 1838/48, 1839/101, 1839/302, 1840/110, 1840/117, 1840/118, 1840/119, 1840/120, 1840/173, 1840/174, 1840/179, 1840/180, 1840/182, 1840/184, 1840/185, 1840/188, 1840/189, 1840/197, 1840/199, 1840/264, 1840/265, 1840/267, 1840/269, 1840/272, 1840/290, 1840/297, 1840/381, 1840/5, 1840/6, 1840/87, 1840/9, 1840/93, 1841/301, 1842/211, 185/2, 1894/100, 1938/41 a na pozemkoch C - KN parcele č. 2273, 2397, 2514, 2750, 2754, 2762, 2765, 2769, 2777, 2808, 4164, 2271/125, 2271/126, 2271/9, 2272/1, 2320/6, 2320/8, 2362/8, 2374/6, 2378/2, 2379/1, 2384/4, 2441/1, 2441/22, 2448/1, 2448/12, 2465/2, 2465/3, 2466/5, 2466/6, 2467/2, 2468/6, 2468/7, 2474/8, 2475/1, 2475/5, 2499/2, 2504/3, 2507/1, 2509/1, 2512/8, 2512/9, 2529/2, 2532/3, 2532/4, 2540/7, 2541/5, 2556/3, 2557/2, 2567/1, 2575/2, 2579/4, 2590/3, 2602/6, 2649/1, 2649/2, 2650/1, 2650/2, 2650/5, 2653/2, 2660/3, 2661/4, 2669/1, 2712/1, 2712/25, 2716/6, 27166/8, 2717/15, 2717/3, 2717/4, 2720/17, 2720/20, 2720/22, 2721/2, 2721/24, 2721/3, 2722/1, 2723/2, 2726/1, 2726/15, 2726/54, 2726/56, 2742/1, 2742/14, 2742/25, 2742/26, 2742/37, 2743/4, 2744/1, 2749/1, 2751/1, 2761/1, 2763/1, 2764/1, 2766/2, 2768/1, 2768/112, 2768/113, 2768/21, 2768/59, 2768/77, 2768/9, 2772/36, 2774/1, 2774/10, 2774/11, 2774/2, 2774/4, 2779/1, 2779/2, 2779/3, 2779/4, 2779/5, 2779/6, 2779/7, 2785/1, 2785/3, 2785/4, 2785/6, 2785/7, 2807/2, 2809/4, 2810/2, 3923/8, 3924/33, 3992/11, 3992/124, 3992/157, 3992/159, 3992/160, 3992/23, 3992/58, 3992/74, 3992/75, 3992/97, 3995/19, 3995/21, 4061/109, 4061/130, 4061/22, 4069/163, 4085/10, 4085/36, 4085/53, 4085/61, 4085/65, 4085/75, 4085/8, 4085/99 a 4087/15) v kat. území Sereď).

Oznámením číslo 16779/ÚPaSP 1312/2023, 67/2024 zo dňa 30.1.2024 stavebný úrad oznámil začatie územného konania podľa § 36 ods. 1,ods.4 stavebného zákona účastníkom konania a dotknutým orgánom štátnej správy a zároveň upustil podľa § 36 ods.2 od ústneho konania a miestneho zisťovania, nakoľko pre stavebný úrad sú pomery územia známe

a žiadosť poskytuje dostatočný podklad pre posúdenie navrhovanej stavby. Oznámenie bolo na úradnej tabuli mesta vyvesené 31.1.2024 a zvesené dňa 14.2.2024.

Na základe predložených podkladov pre územné konanie stavebný úrad posúdil návrh na umiestnenie stavby „INS B2B FTTx SD Sereď Priemyselná“, líniová stavba, kat, územie Sereď, podľa § 37 stavebného zákona a zistil, že jej umiestnenie zodpovedá hľadiskám starostlivosti o životné prostredie, resp., že týmto hľadiskám neodporuje, ani životné prostredie neohrozuje a ani nie je v rozpore s cieľmi a zámermi územného plánovania.

Účastníci konania a dotknuté orgány mali možnosť sa oboznámiť s projektovou dokumentáciou pre územné rozhodnutie a s podkladmi pre rozhodnutie na Mestskom úrade v Sereďi oddelení ÚPaSP. Túto možnosť účastníci konania nevyužili, nikto nebol nahliadnuť do podkladov pre rozhodnutie.

Pripomienky, stanoviská a rozhodnutia dotknutých orgánov boli zahrnuté do podmienok tohto rozhodnutia.

Krajský pamiatkový úrad Trnava vydal rozhodnutie č. KPUTT-2023/7985-6/37129/Hor,SI zo dňa 10.05.2023 a Mesto Sereď, oddelenie životného prostredia a údržby mesta vydalo rozhodnutie č. OŽPaÚM 29622/2023 zo dňa 20.11.2023. Navrhovateľ povinný dodržať podmienky týchto rozhodnutí.

S vydaním územného rozhodnutia súhlasil B.M. Kávoviny, spol. s r.o., Bratislavská cesta 807/10, 926 01 Sereď, IČO: 31 412 980 – vlastník nehnuteľnosti pozemok parcela číslo C-KN 2763/1 a 741 a stavbu so súp. č. 807 na parc. č. 2741v k. ú. Sereď, evidovaného na liste vlastníctva číslo 727.

Oprávnenie zriadiť stavbu „INS B2B FTTx SD Sereď Priemyselná“, na pozemkoch, ktoré nie sú vo vlastníctve spoločnosti Slovak Telekom, a.s. vyplýva z oprávnení podľa § 21 ods. 1) zákona číslo 452/2021 Z.z. o elektronických komunikáciách. Podľa tohto oprávnenia je telekomunikačný podnik oprávnený v nevyhnutnom rozsahu a ak je to vo verejnom záujme zriaďovať a prevádzkovať verejné siete a stavať a umiestňovať ich vedenia alebo ich iné časti na cudzej nehnuteľnosti alebo v cudzej nehnuteľnosti. Toto oprávnenie je zákonným vecným bremenom viaznucim na dotknutých nehnuteľnostiach (§ 21 ods. 4 zákona č. 452/2021 Z.z.), a teda je iným právom k pozemku v zmysle ustanovení § 139 ods. 1 stavebného zákona.

Umiestnením stavby nie sú ohrozené záujmy spoločnosti ani neprimerane obmedzené či ohrozené záujmy účastníkov konania. Stanoviská a vyjadrenia dotknutých orgánov štátnej správy a účastníkov konania sú zahrnuté a skordinované v podmienkach územného rozhodnutia.

Súčasťou podania je dohoda o plnomocenstve zo dňa 22.12.2021 a potvrdenie skutočností podľa § 21 ods. 10 zákona č. 452/2021 Z.z. o elektronických komunikáciách v znení neskorších predpisov, vydané Úradom pre reguláciu elektronických komunikácií a poštových služieb, Odbor regulácie elektronických komunikácií, číslo 4339/OREK/2022-3405 zo dňa 14.3.2022.

Projektovú dokumentáciu k návrhu na vydanie územného rozhodnutia vypracoval Ing. Peter Musil, autorizovaný stavebný inžinier, reg.č. 0666*A* 2 – 3, inžinierske stavby.

Poplatky:

Za vydanie územného rozhodnutia bol uhradený správny poplatok podľa zákona č. 145/1995 Z. z. o správnych poplatkoch v hodnote 100,- Eur.

Toto rozhodnutie má povahu verejnej vyhlášky podľa § 26 zákona č. 71/1967 Zb. (správny poriadok) z dôvodu líniovej stavby a musí byť vyvesené po dobu 15 dní na úradnej tabuli mesta Sereď a webovej stránke mesta Sereď (www.sered.sk). Za deň doručenia sa považuje posledný deň vyvesenia tohto rozhodnutia.

P o u č e n i e

Proti tomuto rozhodnutiu je možné podať odvolanie podľa § 53 a § 54 zákona č. 71/1967 Zb. o správnom konaní v znení neskorších predpisov v lehote 15 dní odo dňa jeho doručenia na Regionálny úrad pre územné plánovanie a výstavbu Trnava, Ulica Piešťanská 8188/3, 917 01 Trnava, podaním na mesto Sereď so sídlom na Mestskom úrade v Sereďi, Nám. republiky č. 1176/10, 926 01 Sereď. Toto rozhodnutie je preskúmateľné súdom po vyčerpaní riadnych opravných prostriedkov.

-podpísané-


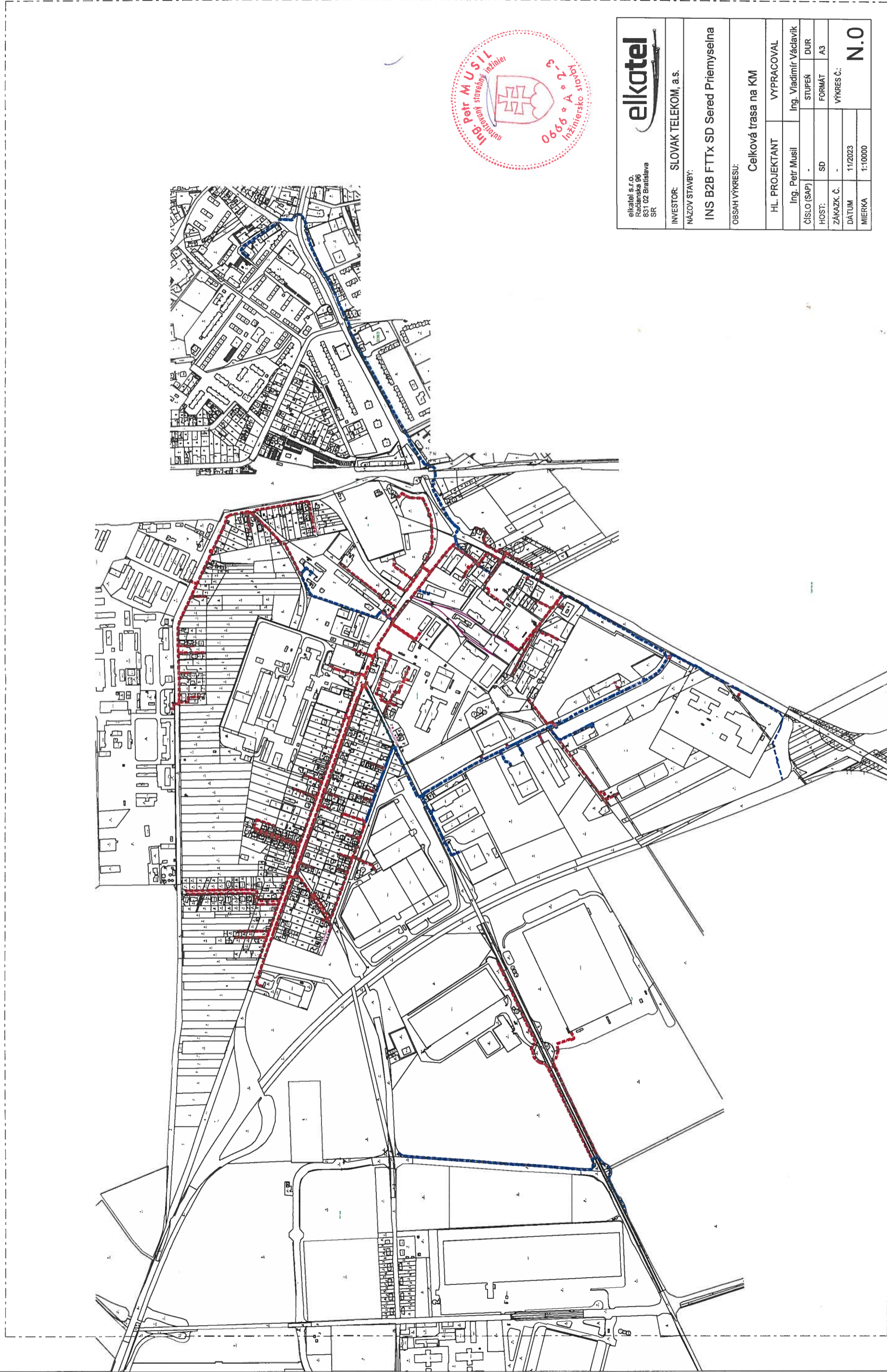
Ing. Ondrej Kurbel

primátor mesta Sereď

Verejnou vyhláškou sa doručuje účastníkom konania podľa § 34 ods. 2 stavebného zákona. /V územnom konaní o umiestnení stavby, o využívaní územia, o stavebnej uzávere a o ochrannom pásme sú účastníci konania aj právnické osoby a fyzické osoby, ktorých vlastnícke alebo iné práva k pozemkom alebo stavbám, ako aj k susedným pozemkom a stavbám vrátane bytov môžu byť rozhodnutím priamo dotknuté. /

Vyvesené dňa :
(pečiatka, podpis)

Zvesené dňa :
(pečiatka, podpis)



elkotel s.r.o. Racianska 96 831 02 Bratislava SR		INVESTOR: SLOVAK TELEKOM, a.s.	
elkotel		NÁZOV STAVBY: INS B2B FTTx SD Sered Priemyselna	
OBSAH VÝKRESU: Celková trasa na KM			
HL. PROJEKTANT	VYPRACOVAL		
Ing. Petr Musil	Ing. Vladimír Václavík		
ČÍSLO (SAP)	-	STUPEŇ	DUR
HOST:	SD	FORMÁT	A3
ZÁKAZK. Č.	-	VÝKRES Č.:	N.0
DÁTUM	11/2023		
MIERKA	1:10000		



- LEGENDA:
- Projektované podzemné vedenie optíkovej siete (Slovak Telekom)
 - exist. mikrotubulová infraštruktúra
 - domy pripojené zavesným káblom zo stĺpa z druhej strany ulice, vedenie ponad cestu
 - zákaznické vedenie (závesný optický kábel)
 - projektovaný pretlak
 - exist. chránička
 - existujúca stĺpy ST
 - POODB (rozvádzač)

elkotel

elkotel s.r.o.
 Rečianska 96
 831 02 Bratislava
 SR

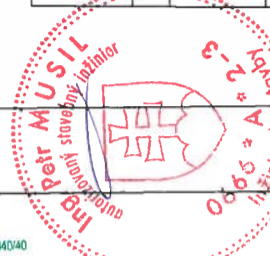
INVESTOR: SLOVAK TELEKOM, a.s.

NÁZOV STAVBY: INS B2B FTTx SD Sered Priemyselna

OBSAH VÝKRESU:

Projektovaná trasa na KM

HL. PROJEKTANT	VYPRACOVAL		
Ing. Petr Musil	Ing. Vladimír Váciavík		
ČÍSLO (SAP)	STUPEŇ	DUR	
-	SD	FORMAT	A3
HOST:	SD	FORMÁT	A3
ZAKÁZK. Č.	-	VÝKRES Č.:	N.1
DATUM	11/2023		
MIERKA	1:2000		



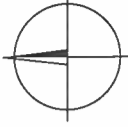
INS B2B FTTx SD Sered Priemyselna

N.2

1:2000

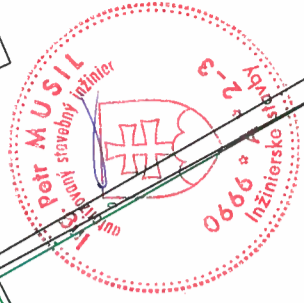
LEGENDA:

— Projektované podzemné vedenie optickej siete (Slovak Telekom)



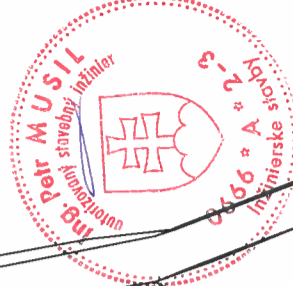
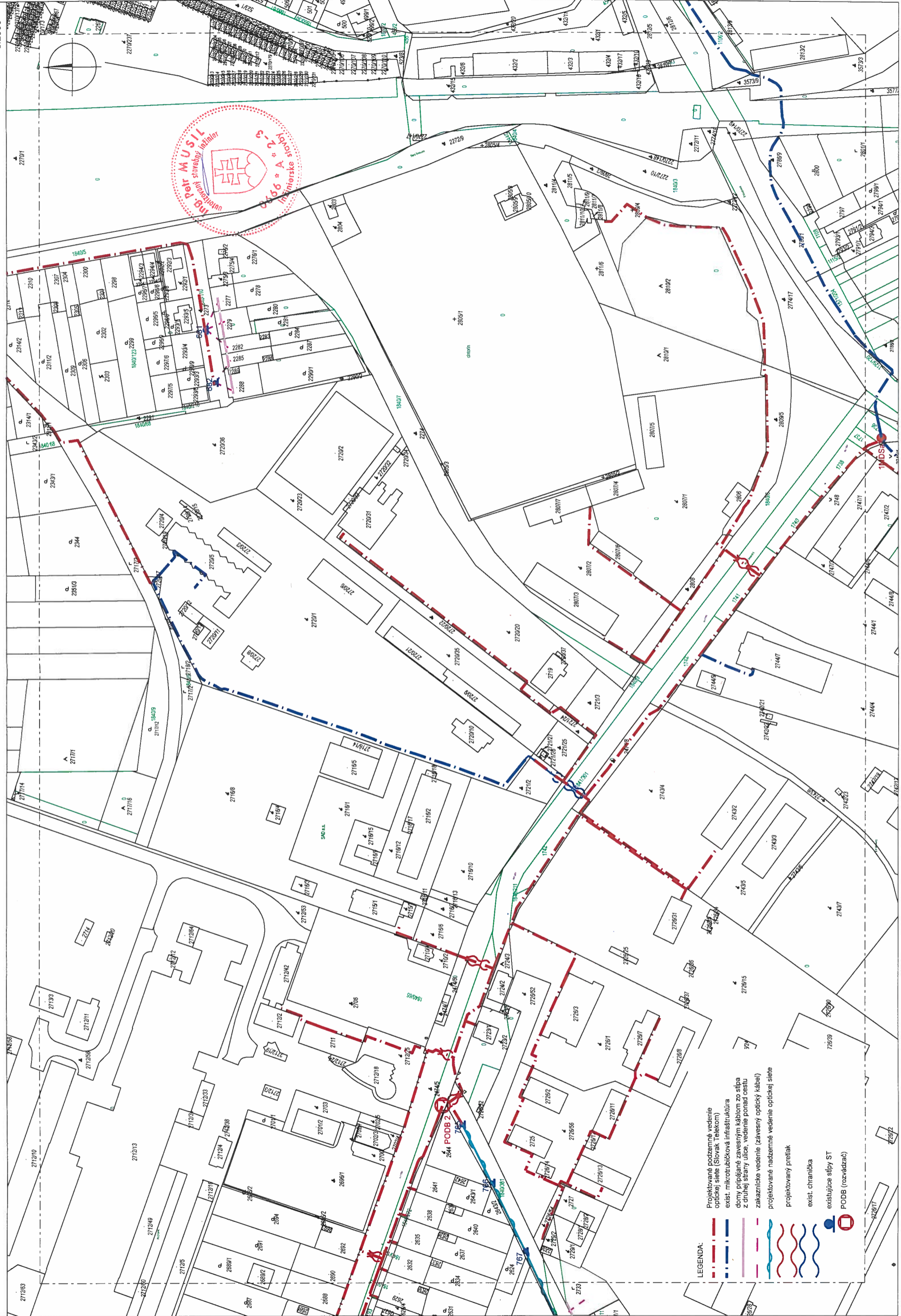
INS B2B FTTx SD Served Priemyselna

N.3
1:2000



INS B2B FTTx SD Sered Priemyselna

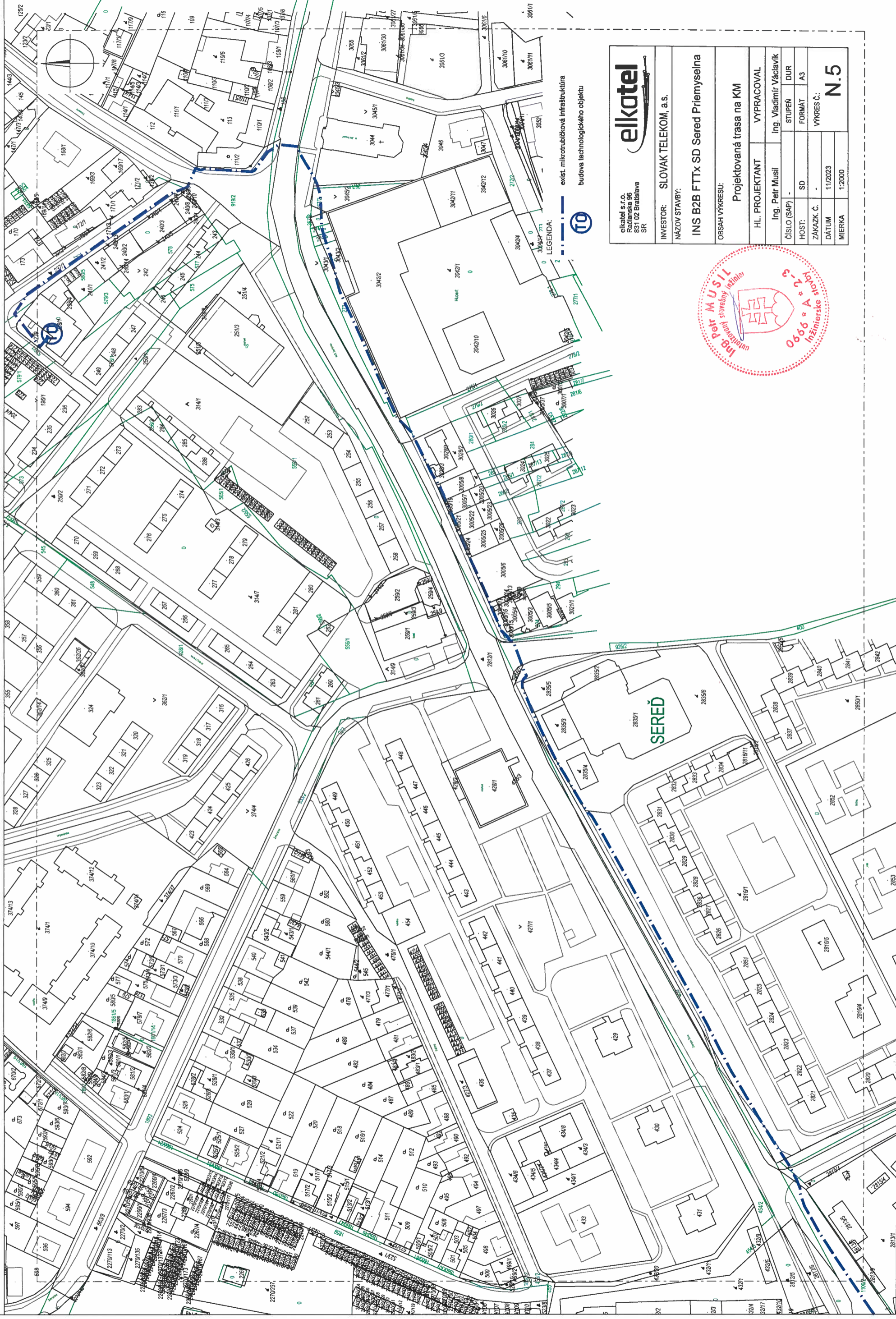
N.4
1:2000



- LEGENDA:**
- Projektované podzemné vedenie optickej siete (Slovak Telekom)
 - exist. mikrotubulková infraštruktúra
 - domy pripojené zavesným káblom zo stĺpa z druhej strany ulice, vedenie ponad cestu
 - zakaznícke vedenie (zavesný optický kábel)
 - projektované nadzemné vedenie optickej siete
 - projektovaný pretlak
 - exist. chránička
 - existujúce stĺpy ST
 - PODB (rozvádzač)

INS B2B FTTx SD Sered Priemyselna

N.5
1:2000



elkatek s.r.o.
Racianska 96
831 02 Bratislava
SR

INVESTOR: SLOVAK TELEKOM, a.s.

NÁZOV STAVBY:

INS B2B FTTx SD Sered Priemyselna


OBSAH VÝKRESU:

Projektovaná trasa na KM

HL. PROJEKTANT	VYPRACOVAL	
Ing. Petr Musil	ing. Vladimír Václavík	
ČÍSLO (SAP)	STUPEŇ	DUR
HOST: SD	FORMÁT	A3
ZÁKAZČ. Č.	VÝKRES Č.:	N.5
DÁTUM	11/2023	
MIERKA	1:2000	



exist. mikrotubulková infraštruktúra
budova technologického objektu



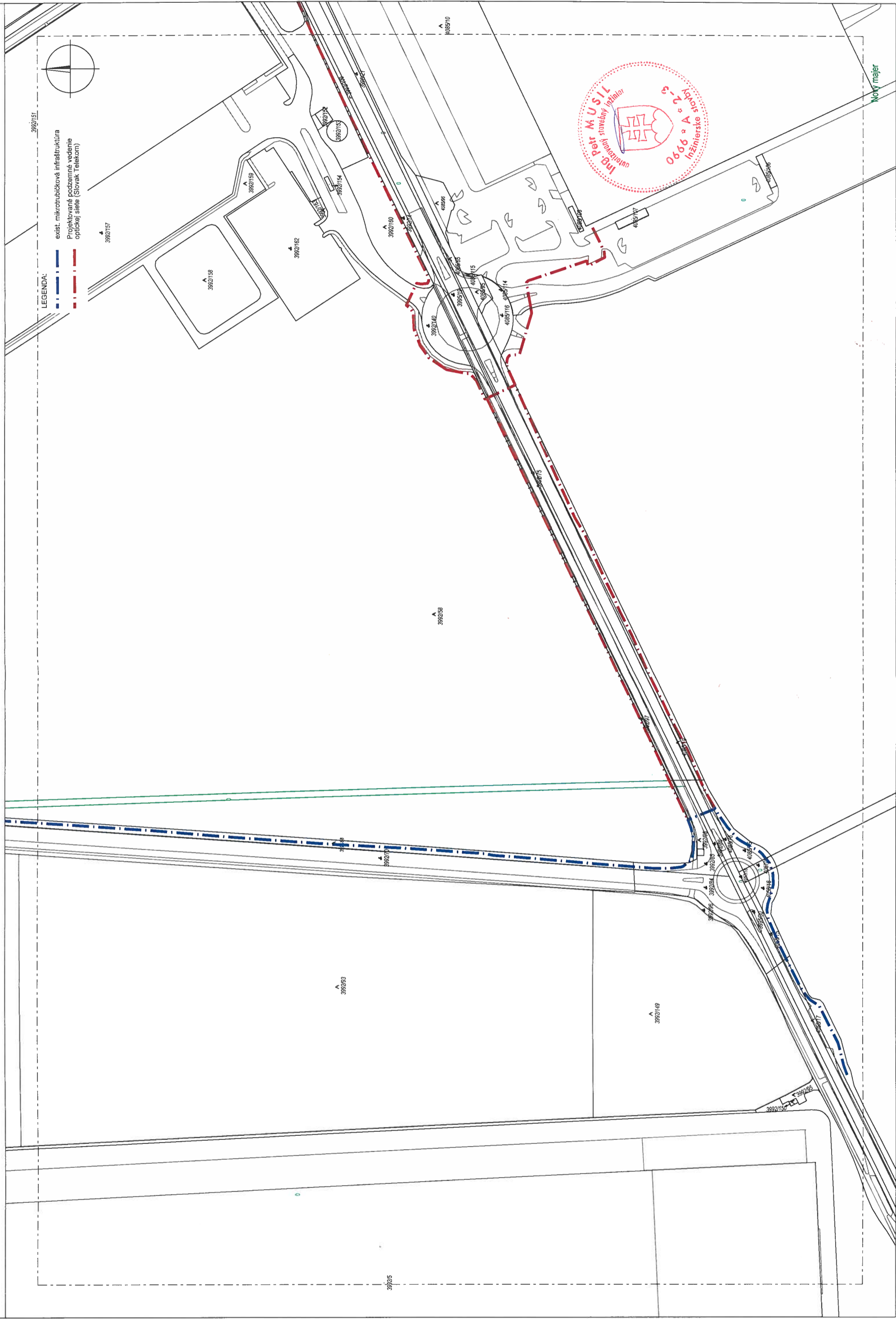
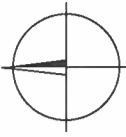
INS B2B FTTx SD Sered Priemyselna

N.6

1:2000

LEGENDA:

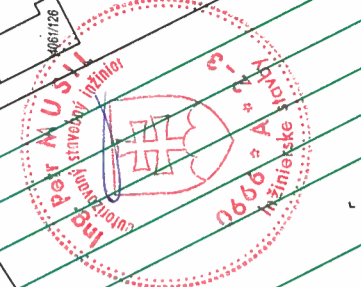
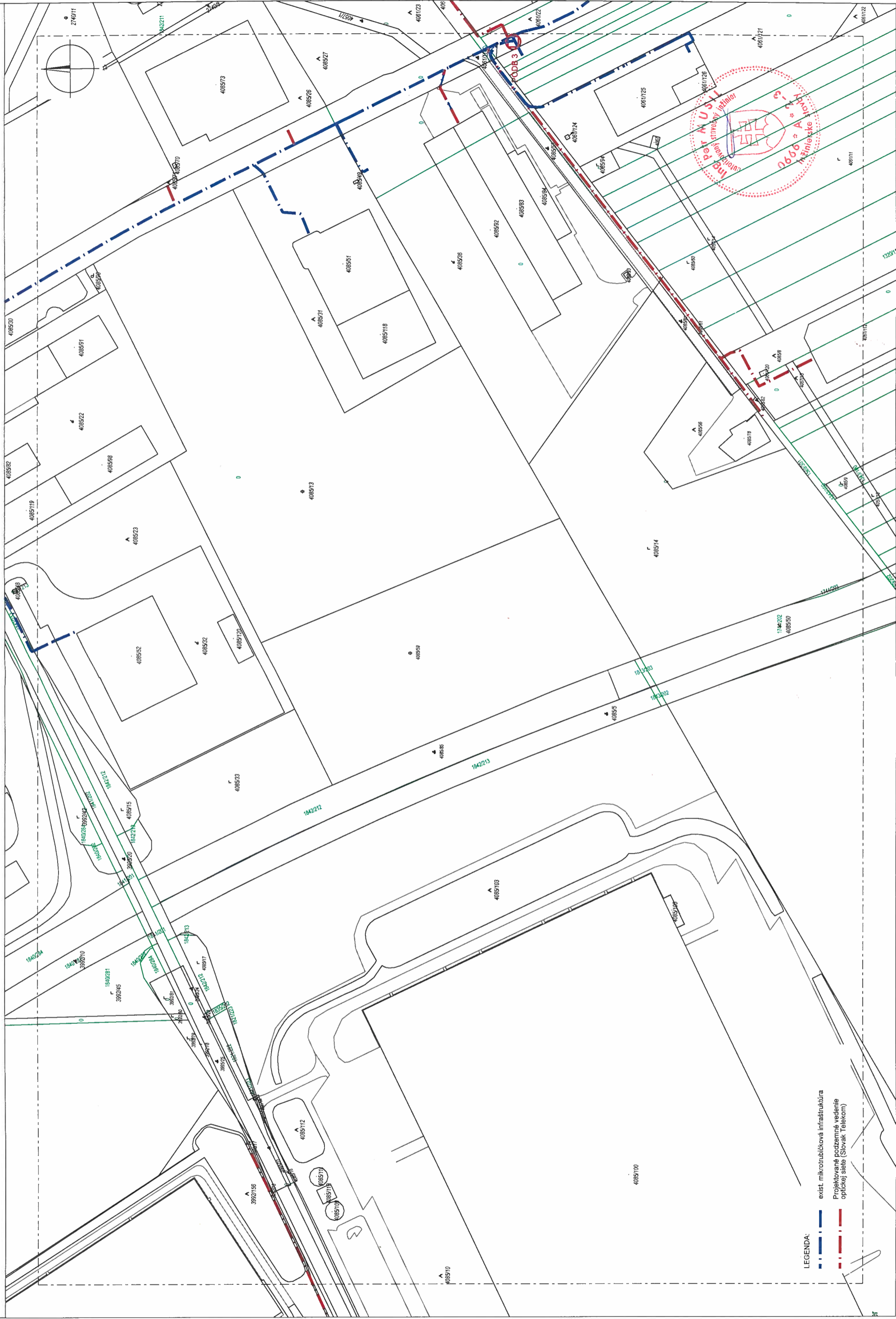
- exist. mikrotubíková infraštruktúra
- Projektované podzemné vedenie optickej siete (Slovak Telekom)



INS B2B FTTx SD Sered Priemyselna

N.7

1:2000

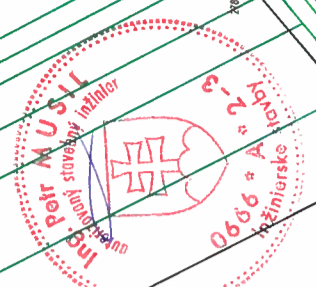


- LEGENDA:
- — — — — exist. mikrotubičková infraštruktúra
 - — — — — Projektované podzemné vedenie optickej siete (Slovak Telekom)
 - — — — — Projektované podzemné vedenie optickej siete (Slovak Telekom)

INS B2B FTTx SD Sered Priemyselna

N.8

1:2000



LEGENDA:
- - - - - Projektované podzemné vedenie optická sieť (Slovak Telekom)
- - - - - exist. mikrotrubková infraštruktúra



elkatel s.r.o.
Racianska 96
831 02 Bratislava
SR

INVESTOR: SLOVAK TELEKOM, a.s.
NÁZOV STAVBY:

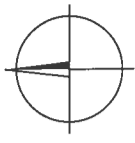
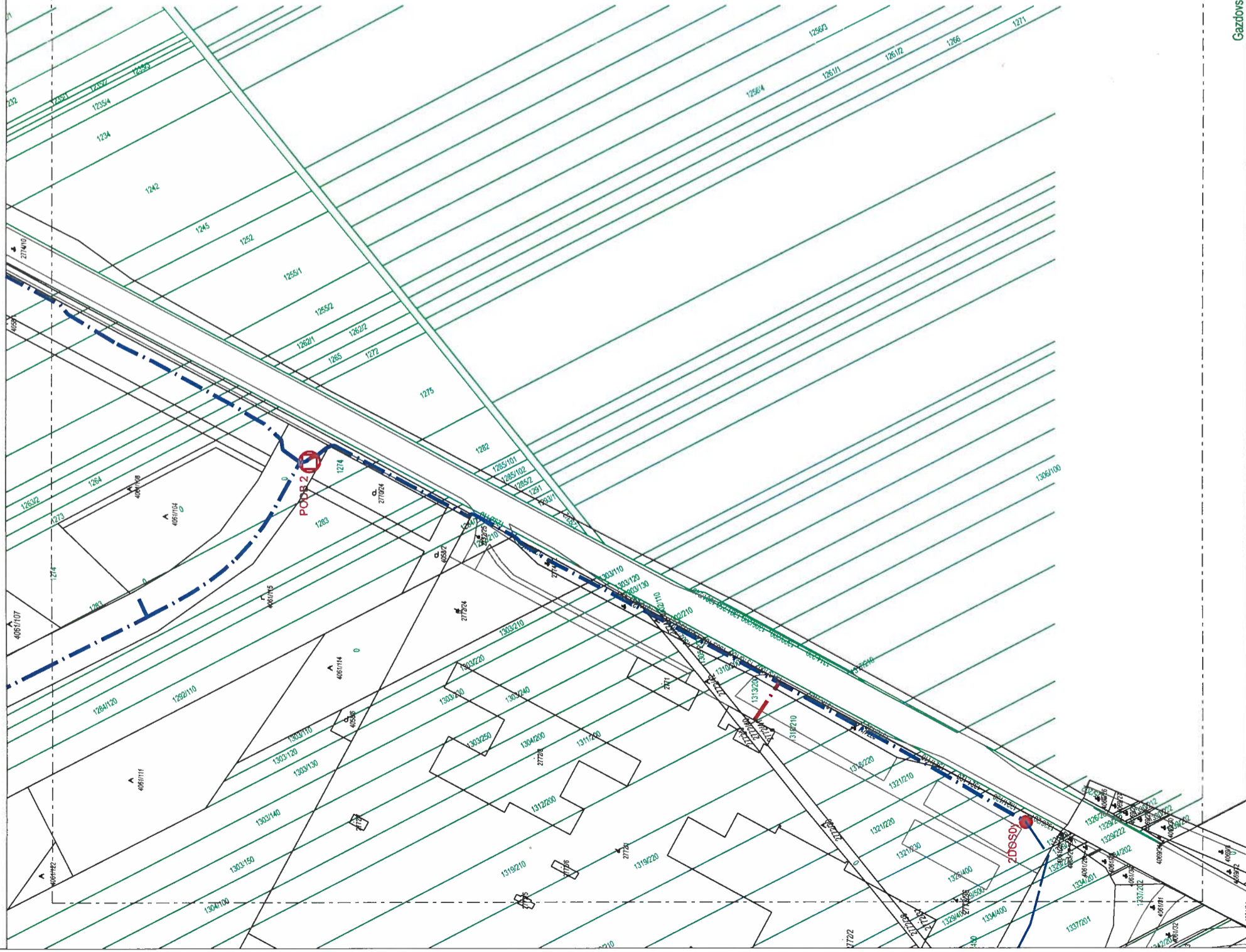
INS B2B FTTx SD Sered Priemyselna

OBSAH VÝKRESU:	
Projektovaná trasa na KM	
H.L. PROJEKTANT	VYPRACOVAL
Ing. Petr Musil	Ing. Vladimír Váciavik
ČÍSLO (SAP)	DUR
HOST: SD	FORMÁT A3
ZÁKAZK. Č.	VÝKRES Č.:
DÁTUM 11/2023	N.8
MIERKA 1:2000	

INS B2B FTTx SD Sered Priemyselna

N.9

1:2000



LEGENDA:
- - - - - exist. mikrotubličková infraštruktúra
- - - - - PODB (rozvádzač)

elkotel	
elkotel s.r.o. Račianska 96 831 02 Bratislava SR	
INVESTOR:	SLOVAK TELEKOM, a.s.
NÁZOV STAVBY:	INS B2B FTTx SD Sered Priemyselna
OBSAH VÝKRESU: Projektovaná trasa na KM	
HL. PROJEKTANT	VYPRACOVAL
Ing. Petr Musil	Ing. Vladimír Váciavík
ČÍSLO (SAP) -	STUPEŇ DUR
HOST: SD	FORMÁT A3
ZAKAZK. Č. -	VÝKRES Č. N.9
DÁTUM 10/2023	
MIERKA 1:2000	